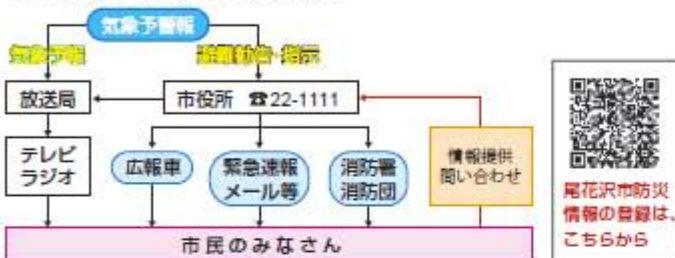


尾花沢市土砂災害ハザードマップ 【南沢地区】

情報の伝達経路

気象予報(注意報・警報)と避難勧告・避難指示(命令)は、下記の図のような経路で市民のみなさんに伝達されます。



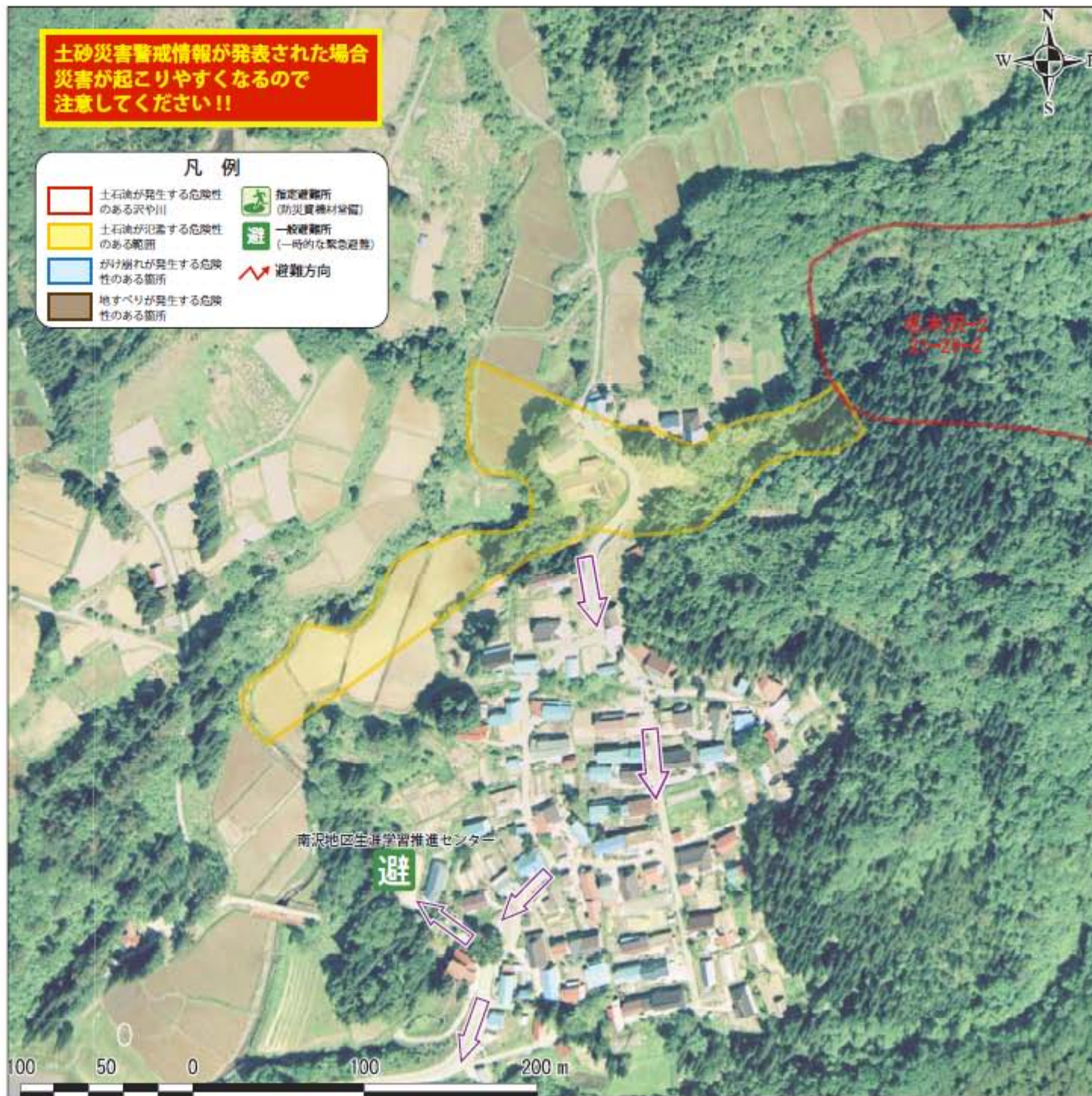
●地区周辺の避難施設



●地区周辺の避難施設

施設名称	電話番号	所在地
南沢地区生涯学習推進センター	25-3801	尾花沢市大字南沢 130
福原小学校	25-2638	尾花沢市大字寺内 1170

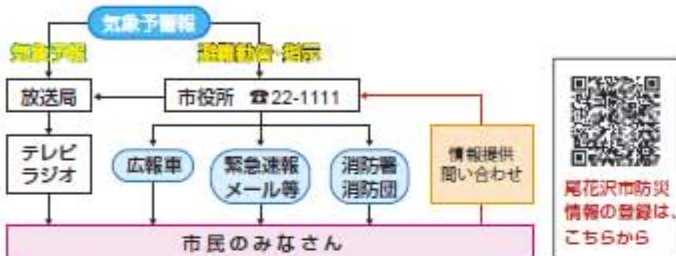
防災関係機関一覧	
尾花沢市役所	22-1111
尾花沢市消防本部	22-1131 (緊急時 119)
尾花沢警察署	24-0110 (緊急時 110)
山形県砂防・災害対策課	023-630-2611
山形地方気象台	023-622-2262



尾花沢市土砂災害ハザードマップ 【寺内1地区】

情報の伝達経路

気象予報(注意報・警報)と避難勧告・避難指示(命令)は、下記の図のような経路で市民のみなさんに伝達されます。



地区周辺の避難施設



地区周辺の避難施設

施設名称	電話番号	所在地
福原小学校	25-2638	尾花沢市大字寺内 1170
寺内多目的集会施設		尾花沢市大字寺内 1016
西原公民館		尾花沢市大字寺内 2563-42

防災関係機関一覧	
尾花沢市役所	22-1111
尾花沢市消防本部	22-1131 (緊急時 119)
尾花沢警察署	24-0110 (緊急時 110)
山形県砂防・災害対策課	023-630-2611
山形地方気象台	023-622-2262

