

# 尾花沢市の農業

2010年世界農林業センサス結果報告書

(平成22年2月1日調査)

尾花沢市総務課

この報告書は2010年2月1日現在で実施された  
2010年世界農林業センサス結果の尾花沢市分を  
近年の推移等も合わせてまとめたものです。

農林業センサスは我が国農林業の生産構造、就  
業構造を明らかにするとともに、農山村の実態  
を総合的に把握し、農林行政の企画・立案・推  
進のための基礎資料を作成し、提供することを  
目的に、5年ごとに行う調査です。

昭和52年・53年・54年・57年・62年・平成4年・9年 ----- 山形県農業基本調査

昭和55年・60年・平2年・7年・12年・17年・22年 ..... 農林業センサス

# は し が き

この報告書は、平成 22 年 2 月 1 日現在で実施された 2010 年世界農林業センサスの結果を尾花沢市分として、近年の推移等も合わせて取りまとめたものです。

最近の農業を取り巻く情勢は、輸入農林水産物の増大・農家数及び農業労働力の減少や高齢化、農産物価格の低迷など多くの問題に直面し、なお一層厳しい状況にあります。

このような中で本市の農業を発展させるには、地域特性を生かした生産性の高い農業の実現が重要な課題といえます。

農林水産省では、昭和 36 年に制定された農業基本法の抜本的な見直しを行い、また平成 11 年 7 月には新農業基本法（食料・農業・農村基本法）を制定し、農業の持続的な発展と農村の振興を図り、食料の安定供給の確保と農業の多面的機能の発展を講ずべき施策の基本方向を示しております。

つきましては、この報告書がそれらの課題解決のために、現状を的確に把握する基礎資料として、広くご活用いただければ幸いです。

終わりに、この調査の実施にあたりご協力を賜りました調査員の方々、農林業経営体の皆様方に対しまして深く感謝申し上げますとともに、今後とも一層のご協力を賜りますようお願いいたします。

平成 23 年 11 月

尾花沢市総務課

# 目 次

## は し が き

### 利用者のために

1. 調査のしくみ	1
2. 定義及び約束事項	2
3. 利用上の注意等	8

調査結果の概要	9
---------	---

### 調査結果表

1. 農林業経営体数	21
2. 専兼業別農家数	22
3. 家としての主な兼業種類別農家数	
(1) 第1種兼業農家数	23
(2) 第2種兼業農家数	24
4. 農家人口	25
5. 農業就業人口(15才以上)	26
6. 経営耕地面積(種類別)	27
7. 経営耕地面積規模別農家数	29
8. 農業用機械台数(個人有+共有)	32

### 統計表

1. 農林業経営体数	34
2. 農業経営体数	36
3. 専兼業別農家数と農家人口(世帯員数)	38
4. 農業就業人口(15才以上)	40
5. 経営耕地種類別経営体数と面積	46
6. 経営耕地面積規模別農家数	52
7. 作付(栽培)経営体数と面積	54
8. 家畜	63
9. 農業雇用・請負作業	
(1) 雇用労働雇入れ農家数と人数	65
(2) 農作業を委託した経営体数・農家数	67
(3) 水稻作受託作業種類別経営体数と受託作業面積	69
10. 農業用機械台数(個人有+共有)	71
11. 認定農業者のいる農業経営体と経営耕地面積	73
12. 林業	
(1) 林業経営体数(組織形態別)	75
(2) 林業経営体数(保有山林面積規模別)	77
(3) 保有山林面積規模別林家数と面積	76

# 利用者のために

## 1. 調査のしくみ

### (1) 調査の目的

この調査は、本市における農林業の生産構造、農業・林業生産の基礎となる諸条件等を総合的に把握することによって、農林業の基本構造の現状と動向を明らかにし、農林業施策及び農林業に関して行う諸統計調査に必要な基礎資料を整備することを目的に実施したものである。

### (2) 調査の根拠法規

この調査は、統計法(平成 19 年法律第 53 号)、統計法施行令(平成 20 年政令第 334 号)及び農林業センサス規則(昭和 44 年農林省令第 39 号)及び農林業センサス規則の規定に基づき農林水産大臣が定める件(平成 16 年 5 月 20 日農林水産省告示第 1071 号)に基づいて実施したものである。

### (3) 調査期日

この調査は、平成 22 年 2 月 1 日現在で、過去 1 年間の実態を調査したものである。

### (4) 調査の範囲

この調査は、調査日現在で、市内に所在する農家及び農家以外の農林業経営体を対象として調査したものである。

### (5) 調査系統及び調査の方法

この調査は、規則及び実施要領に基づき、国～県～市～調査員～調査対象の系統で行われ、調査員による「自計申告調査」の方法で実施されたものである。

### (6) 調査事項

#### 農林業経営体調査

- ・世帯員(世帯員数、就業状況など)
- ・農業経営の特徴
- ・土地
- ・農業用機械
- ・農業労働力
- ・農産物の生産、販売
- ・その他
- ・農作業の委託、受託
- ・山林
- ・林業労働力
- ・素材生産
- ・林産物の販売
- ・林業作業の委託、受託

## 2. 定義及び約束事項

### 農林業経営体分類

農林業経営体	<p>農林産物の生産を行うか又は委託を受けて農林業作業を行い、生産又は作業に係る面積・頭数が、次の規定のいずれかに該当する事業を行う者をいう。</p> <p>(1) 経営耕地面積が 30a 以上の規模の農業</p> <p>(2) 農作物の作付面積又は栽培面積、家畜の飼養頭羽数又は出荷羽数、その他の事業の規模が次の農林業経営体の外形基準以上の農業</p> <p>露地野菜作付面積 15a</p> <p>施設野菜栽培面積 350 m<sup>2</sup></p> <p>果樹栽培面積 10a</p> <p>露地花き栽培面積 10a</p> <p>施設花き栽培面積 250 m<sup>2</sup></p> <p>搾乳牛飼養頭数 1 頭</p> <p>肥育牛飼養頭数 1 頭</p> <p>豚飼養頭数 15 頭</p> <p>採卵鶏飼養羽数 150 羽</p> <p>ブロイラー年間出荷羽数 1,000 羽</p> <p>その他 調査期日前1年間における農業生産物の総販売額 50 万円に相当する事業の規模</p> <p>(3) 権原に基づいて育林又は伐採(立木竹のみを譲り受けてする伐採を除く。)を行うことができる山林(以下「保有山林」という。)の面積が 3ha 以上の規模の林業(育林又は伐採を適切に実施するものに限る。)</p> <p>(4) 農作業の受託の事業</p> <p>(5) 委託を受けて行う育林若しくは素材生産又は立木を購入して行う素材生産の事業</p>
農業経営体	「農林業経営体」の規定のうち(1)、(2)又は(4)のいずれかに該当する事業を行う者をいう。
林業経営体	「農林業経営体」の規定のうち(3)又は(5)のいずれかに該当する事業を行う者をいう。
法人経営体	「農林業経営体」の規定のうち、法人化して事業を行う者をいう。(一戸一法人は含まれる。)
家族経営体	1 世帯(雇用者の有無は問わない。)で事業を行なう者をいう。なお、農家が法人化した一戸一法人を含む。
組織経営体	複数世帯で事業を行なう者(「家族経営体」に該当しない者)をいう。
農家等分類	
農家	調査期日現在で、経営耕地面積が 10a 以上の農業を営む世帯又は経営耕地面積が 10a 未満であっても、調査期日前 1 年間における農産物販売金額が 15 万円以上あった世帯をいう。
販売農家	経営耕地面積が 30a 以上又は調査期日前 1 年間における農産物販売金額が 50 万円以上の農家をいう。
自給的農家	経営耕地面積が 30a 未満で、かつ、調査期日前 1 年間における農産物販売金額が 50 万円未満の農家をいう。
主業農家	農業所得が主(農業所得が農外所得以上)で、1 年間に 60 日以上自営農業に従事している 65 歳未満の世帯員がいる農家をいう。
準主業農家	農外所得が主(農家所得の 50% 未満が農業所得)で、1 年間に 60 日以上農業に従事している 65 歳未満の世帯員がいる農家をいう。
副業的農家	1 年間に 60 日以上自営農業に従事している 65 歳未満の世帯員がいない農家(主業農家及び準主業農家以外の農家)をいう。

専業農家	世帯員の中に兼業従事者(調査期日前1年間に30日以上雇用兼業に従事した者又は調査期日前1年間に販売金額が15万円以上ある自営兼業に従事した者)が1人もいない農家をいう。
兼業農家	世帯員の中に兼業従事者が1人以上いる農家をいう。
第1種兼業農家	農業所得を主とする兼業農家をいう。
第2種兼業農家	農業所得を従とする兼業農家をいう。
単一経営経営体	農産物販売金額のうち、主位部門の販売金額が8割以上の経営体をいう。
準単一複合経営経営体	農産物販売金額のうち、主位部門の販売金額が6割以上8割未満の経営体をいう。
複合経営経営体	農産物販売金額のうち、主位部門の販売金額が6割未満の経営体をいう。
土地持ち非農家	農家以外で耕地及び耕作放棄地を5a以上所有している世帯をいう。
農家以外の農業事業体	農家以外で農業を営む事業体であって、調査期日現在の経営耕地面積が10a以上あるもの又は経営耕地がそれ未満であっても調査期日前1年間の農産物販売金額が15万円以上あるものをいいます。
農業サービス事業体	農業事業体から委託を受けて農作業を行う事業所をいいます。具体的には農家又は農家以外の農業事業体から委託を受けて直接的な農業生産過程、調整過程における農作業を行う農業生産組織(構成員からの員内受託を行うものを含む。)、農業協同組合、地方公共団体、会社、個人業者等の事業所(農業事業体から受託して苗の生産・販売を行う事業所を含む)のうち農協事業体(農家及び農家以外の農業事業体)を除く全ての事業所をいう。
販売目的の事業体	農家以外の農業事業体のうち、農産物の販売により農業収入を得ることを直接の目的とした事業体をいう。
牧草地経営体	農家以外の農業事業体のうち、牛馬の預託事業を営むことを目的とした事業体及び共同して牧草を栽培し、協同で採草、放牧に利用することを目的とした事業体。
その他の事業体	農家以外の農業事業体のうち、試験研究、学校、厚生等を目的として農業を行う事業体をいう。
協業経営体	法人格の有無にかかわらず2戸以上の世帯が協同で出資し、一つ以上の農業部門の生産から生産物の販売、収支決算、収益の分配に至るまでの経営全てを共同で行うものをいう。

#### 家族経営構成別分類

一世帯複数経営	同一の世帯内で複数の者がそれぞれ独立した経営管理又は収支決算のもとに、農業経営又は林業経営を行い、それぞれの経営が「農林業経営体」のいずれかに該当する事業を行う経営体をいう。
---------	---

#### 組織別分類

農事組合法人	農業協同組合法(昭和22年法律第132号)に基づき農業生産について協業を図ることにより、共同の利益を増進することを目的として設立された法人をいう。
株式会社	会社法(平成17年法律第86号)に基づく株式会社の組織形態をとっているものをいう。
合名・合資会社	会社法に基づく合名会社と合資会社の組織形態をとっているものをいう。
相互会社	保険業法(平成7年法律第105号)に基づき、加入者自身を構成員とし、お互いが構成員のために保険業務を行う団体をいう。
合同会社	会社法(平成17年法律第86号)に基づく合同会社の組織形態をとっているものをいう。
農協	農業協同組合法(昭和22年法律第132号)に基づき組織された組合で、農業協同組合、農業協同組合の連合組織(経済連等)が該当する。
森林組合	森林組合法(昭和53年法律第36号)に基づき組織された組合で、森林組合、生産森林組合、森林組合連合会が該当する。

その他の各種団体	農業災害補償法(昭和22年法律第185号)に基づき組織された農業共済組合や農業関係団体、または森林組合以外の組合、愛林組合、林業研究グループ等の団体が該当する。林業公社(第3セクター)もここに含める。
その他の法人	農事組合法人、会社及び各種団体以外の法人で、公益法人(財団法人、社団法人)、宗教法人、医療法人などが該当する。
地方公共団体・財産区	地方公共団体とは、都道府県、市区町村が該当する。財産区とは、地方自治法(昭和22年法律第67号)に基づき、市区町村の一部を財産として所有するために設けられた特別区をいう。
農業生産法人	以下の要件を満たす法人をいう。 (1)法人の形態は、農事組合法人、合名会社、合資会社、合同会社、株式会社のいずれかであること。 (2)事業については、農業及びこれに関連する事業であること。 (3)構成員(出資者)については、農地の権利を提供した個人や法人の事業に常時従事する者等農業関係者が中心に組織されていること。 (4)業務執行役員については、その過半数が法人の事業に常時従事し、かつ、農作業に主として従事する構成員であること。
任意組合	生産組合、農事実行組合等、主に農家等によって構成されている事業体で、法人格を有しないものをいう。農業協同組合の下部組織とみられる法人格を有しない「部会」なども含む。
農業生産組織	複数(2戸以上)の農家が農業生産過程における一部もしくは全部についての共同化・統一化に関する協定の下に結合している生産集団又は農業経営作業を組織的に受託する集団をいう。具体的には、栽培協定、機械・施設の共同利用、農作業等の受託のいずれかの事業を行う集団及び協業経営を行う集団をいう。

農家人口・労働力関係

農家人口	農家を構成する世帯員の総数。
農業従事者	15歳以上の世帯員のうち、調査期日前1年間に自営農業に従事した者をいう。
農業就業人口	自営農業に従事した世帯員(農業従事者)のうち、調査期日前1年間に自営農業のみに従事した者又は農業とそれ以外の仕事の両方に従事した者のうち、自営農業が主の者をいう。
基幹的農業従事者	農業に主として従事した世帯員(農業就業人口)のうち、ふだんの主な状態が、「主に仕事」に該当した者をいう。ふだん仕事として主に農業に従事している人をいう。

		仕事への従事状況				
		農業のみに従事	農業とその他の仕事 両方に従事		その他の仕事 のみに従事	仕事に従事し なかった
			農業が主	その他の仕事 が主		
主な状態 普段の	主に仕事	C		A	B	
	主に家事や育児					
	その他					

- A 農業従事者
- B 農業就業人口
- C 基幹的農業従事者

農業専従者	調査期日前1年間に自営農業に150日以上従事した者をいう。
準農業専従者	調査期日前1年間に自営農業に60~149日従事した者をいう。



認定農業者	農業経営基盤強化促進法(昭和55年法律第65号)の規定に基づき、都道府県の作成した基本方針、市町村の農業経営基盤強化のための基本構想に基づく「農業経営改善計画」を市町村に提出し、認定を受けた農業者(法人を含む)をいう。
世帯員	(1)原則として住居と生計を共にしている者をいいます。現在、家にいる人だけでなく、生計を共にしていれば、勤めの都合や入院療養などで調査日現在家にいなくても世帯員となる。なお、特別の事情により、住居は別になっても、生計を共にしていれば世帯員となる。 (2)次のような人は世帯員に含める。 ア 出稼ぎ、行商、入院療養等で調査日現在その家にいなくても生計を共にしている者 イ その家と血縁又は姻戚関係がなくても、一緒に住み生計を共にしている者 ウ 学校への通学が不便なため、学校に寄宿し、土・日曜等に帰るような者や、積雪地で冬季だけ分校が開設され、その間学校に寄宿する者 エ 農業研修などで1年未満の短い期間、他出している者 オ 単身赴任者などで他出しているが、生活の基盤がその家にある者 (3)次のような人は住居と生計を共にしていても世帯員には含めない。 ア 住み込みの雇人 イ 親戚や知人から、修学などのため一定期間預かっている子弟や下宿人 ウ 家族であっても、勉学や就職のため、他出して生活している者 エ 住民基本台帳上は世帯の一員であっても、他出し独立した生計を行っている者 オ 生活費の大部分を家に仕送りしているが、他出して生活の基盤が他にある者
農業経営者	男女を問わず、その世帯の農業経営に責任を持つ者をいう。 農産物の生産又は委託を受けて行う農作業の時期の決定や作物及び家畜の出荷(販売)時期の決定を行うといった、日常の農業経営における管理運営の中心となっている者をいう。
農業後継者	15歳以上の者で、次の代でその家の農業経営を継承する者をいう(予定者を含む。)
常雇い	主として農業経営のために雇った人で、雇用契約(口頭の契約でもかまわない。)に際し、あらかじめ7か月以上の期間を定めて雇った人のこと。現在7か月に達していないが、7ヶ月以上雇う予定の人も含める。
臨時雇い	日雇、季節雇など農業経営のために臨時雇いした人のことで、手間替え・ゆい・手伝いも含む。 (1)受託した農作業や賃作業を人にしてもらった場合の労働は含めない。 (2)主に農業以外の仕事のために、普段住み込みで雇っている人が、農繁期などに農業経営のために農作業に従事した場合はここに含める。 (3)また、7か月以上の契約で雇った人がそれ未満でやめた場合はここに含める。
手間替え・ゆい	農林業経営体相互間で、等価交換を原則としている全ての労働交換のことです。地方によっては「ゆい」、「手間がえし」と呼んでいるところもある。例えば次のような場合をいう。 (1)機械作業をしてやった代わりに、その分を手間で返してもらった場合 (2)共同防除などの共同作業で作業をしてもらった場合
手伝い	金品の授受を伴わない無償の受け入れ労働のことです。
生産年齢人口	15～64歳の者をいう。
農作業の受託	自分の持っている機械(借入れを含む。)を使って、よその農作業を個人的に請け負ったものと、複数の農家の組織活動として請け負ったものの両方を含む。
農業用機械利用台数	所有している機械を利用した台数だけでなく、リース等により、よそから借りてきた機械を利用した場合も含める。

農地関係	
経営耕地	調査期日現在で農林業経営体が経営している耕地をいい、自家で所有し耕作している耕地(自作地)と、よそから借りて耕作している耕地(借入耕地)の合計。(経営耕地 = 所有耕地 - 貸付耕地 - 耕作放棄地 + 借入耕地)
借入耕地	他人から耕作を目的に借り入れている耕地をいう。
貸付耕地	他人に貸し付けている自己所有耕地をいう。
耕作放棄地	以前耕地であったもので、過去1年以上作物を栽培せず、しかも、この数年の間に再び耕作するはっきりした考えのない土地をいう。
田	耕地のうち、水をたたえるためのけい畔のある土地をいう。 水をたたえるということは、人工かんがいによるものだけではなく、自然に耕地が灌漑されるようなものも含める。
稲を作った田	水稻を作った田をいう。ただし、青刈り用の稲は除く。
何も作らなかつた田	災害や労働力不足、転作などの理由で、過去1年間まったく作付けしなかったが、ここ数年の間に再び耕作する意思のある田をいう。
畑	耕地のうち田と樹園地を除いた耕地をいう。
普通畑	畑のうち、牧草専用地を除くすべてのもので、通常、草本性作物又は苗木等を栽培することを常態とするものをいう。
飼料用作物だけを作った畑	飼料用作物や牧草のみを栽培した畑をいう。牧草と輪作している畑はここに含める。
牧草専用地	牧草だけを継続的に栽培している土地をいう。
何も作らなかつた畑	災害や労働力不足などの理由で、過去1年間まったく作付けしなかったが、ここ数年の間に再び耕作する意思のある畑をいう。
樹園地	木本性周年作物を規則的又は連続的に栽培している土地で果樹、茶、桑などが1a以上まとまっているもの(一定のうね幅及び株間を持ち、前後左右に連続して栽培されていることをいう。)で肥培管理している土地をいう。 花木類などを5年以上栽培している土地もここに含める。
販売目的の作物	販売を目的で作付け(栽培)した作物であり、自給用のみを作付け(栽培)した場合は含めない。また、販売目的で作付け(栽培)したものを、たまたま一部自給向けにしたものは含める。
露地	屋根などの覆いのない土地をいう。
施設	ビニールハウス、ガラス室などで、その中で普通の姿勢で作業できるものをいう。
家畜	
乳用牛	現在搾乳中の牛(乾乳中の牛を含む。)のほか、将来搾乳する目的で飼っている牛、種牛(種牛候補を含む。)及びと殺前に一時肥育している乳廃牛をいう。
肉用牛	肉用を目的として飼養している乳用牛以外の牛をいう。
採卵鶏	卵の販売目的で飼養している鶏(ひなどりを含む。)をいう。
ブロイラー	当初から食用に供する目的で飼養し、原則としてふ化後3か月未満で肉用として出荷した鶏をいう
林業事業体	
林家	調査期日現在の保有山林面積が1ha以上の世帯をいう。
農家林家	林家のうち、農家である世帯をいう。
非農家林家	林家のうち、農家ではない世帯をいう。
林家以外の林	調査期日現在の保有山林の面積が1ha以上ある会社、社寺、共同、各種団体・組合、

業事業体	財産区、慣行共有、市区町村、地方公共団体の組合、都県、国及び特殊法人をいう。
林業サービス事業体	委託を受けて育林又は素材生産を行う事業所又は立木を購入して素材生産を行う事業所をいう。なお、このうち調査対象とした事業体は(1)調査期日前 1 年間に委託を受けて育林を行ったもの、(2)委託を受けて又は立木を購入して素材生産を行うものであって調査期日前 1 年間における素材生産が 200 m <sup>3</sup> 以上のもの。
山林	
所有山林	実際に所有している山林をいう。なお、登記は済んでいないものの、実際に相続している山林や購入していた山林を含む。また、共有林などのうち、割り替えされない割地(半永久的に利用できる区域)があればそれも含む。
貸付山林	所有山林のうち、山林として使用するため貸し付けている土地及び分収(土地所有者と造林者が異なり、両者で収益を分配するもの)させている山林をいう。
借入山林	単独で山林として使用するため借り入れている土地及び分収している山林をいう。
保有山林	保有山林 = 所有山林 - 貸付山林 + 借入山林
林業作業	
植林	山林とするために、伐採跡地や山林でなかった土地へ、苗木の植え付け、種子の播き付け、挿し木などを行うこと。
下刈りなど	林木の健全な育成のために行う下刈り、除伐、つる切り、枝打ち、雪起こしなどの植林から間伐までの保育作業。なお、作業を年 2 回以上同一区間で行った場合あるいは同一区画で別々の作業を行った場合は、実面積とする。
間伐	林木を健全に成長させるため、立木密度を調整し、劣勢木、不要木などの一部を伐採すること。
切捨間伐	間伐のうち、間伐材を林内に放置したままにした場合をいう。
利用間伐	間伐のうち、間伐材を林外に運搬し、他に利用した場合をいう。
主伐	一定の林齢に育成した立木を、用材等で販売するために伐採すること。なお、主伐には、一度に全面積伐採する皆伐と区画内の立木を何回かに分けて抜き切りする択伐があるが、択伐の場合であっても、面積は伐採した全体の区画とする。また被害木の伐採は含まない。
立木買い	立木を購入し、当該立木に対して主伐を行うことをいう。
林業作業の受託	よその林業作業(立木買いによる素材生産を含む。)を請け負うことをいう。

### 3. 利用上の注意等

#### (1) 数値について

- ア 本書の数値は、農林水産省が公表した2010年世界農林業センサスの確定値によるものです。
- イ 数値の単位未満は四捨五入してあるので、総数とその内訳を合計したものが一致しない場合があります。
- ウ 統計表中に使用した記号は次のとおりです。
  - 「0」...単位に満たないもの。(例:0.4ha 0ha)
  - 「-」...調査は行ったが事実のないもの。
  - 「…」...事実不詳又は調査を欠くもの。
  - 「」...は減少したものを。
  - 「X」...被調査客体の秘密保護の観点から公表しないもの。

#### (2) 問い合わせ先

この報告書についての問い合わせは、下記にお願いします。

総務課 情報統計係  
電話(0237)22 - 1111 内線 650・651

#### (参 考) 2010年世界農林業センサスの主な特徴

2010年世界農林業センサスにおいては、我が国の農林業・農山村を取り巻く情勢の変化及び農林業施策の動向に対応するとともに、個人情報保護意識の高まりなど調査環境の変化を踏まえ、これに対応し、円滑かつ効率的に調査を実施できるよう調査方法、調査項目等の改善・見直しを行った。

##### (1) 調査方法の見直し

- \* 農山村地域調査については、これまで地方統計組織の職員により調査を実施していたが、調査方法を見直し、市区町村調査は郵送調査、農業集落調査は調査員調査に変更した。

##### (2) 調査項目等の改善・見直し

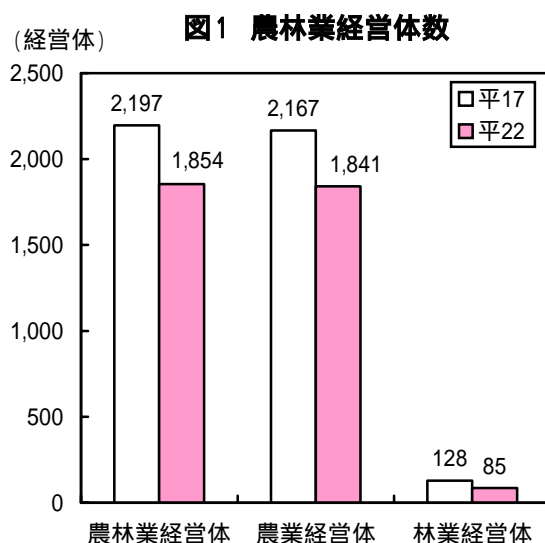
- \* 調査対象者や調査員による調査票の記入や審査の負担軽減を図るため、調査結果の利活用状況等を踏まえて、全数調査として把握する必要性が低い調査項目や他の統計調査等で把握可能な調査項目については簡素化・廃止し、農林業の基本構造の把握に一層重点化した。
- \* 簡素化した主な項目
  - ・家族の氏名の記入を取りやめ                      ・販売金額等の把握方法の簡素化
  - ・作付面積等の把握方法の簡素化 など
- \* 新設・追加した主な項目
  - ・農業以外の業種から農業への資本金、出資金の提供状況
  - ・農産物の輸出の取組状況                      ・林業の担い手確保や間伐作業の状況 など

# 結果の概要

## I 農林業経営体

平成 22 年 2 月 1 日現在の農林業経営体数は 1,854 経営体となっている。このうち、農業経営体は 1,841 経営体で、2005 年農林業センサス(以下「前回」という。)に比べ 15.0% 減少した。(図1)

(注) 農業経営と林業経営を併せて言っている経営体は、農業経営体と林業経営体にそれぞれ含まれるため、農業経営体数と林業経営体数の合計と農林業経営体数は一致しない。



## 農業経営体

### 1 農業経営の特徴

#### (1) 組織形態別経営体数

農業経営体(1,841 経営体)を組織形態別に構成割合をみると、法人化している経営体が 18 経営体で全体の 0.9%、地方公共団体・財産区が 1 経営体で 0.1%、法人化していない経営体が 1,822 経営体で全体の 99.0%となった。

#### (2) 経営耕地面積規模別経営体数

農業経営体を経営耕地面積規模別にみると、前回に比べ、3.0ha 未満の各階層で経営体が減少しているのに対し、5.0ha 以上の各階層では増加している。(第1表、図2)

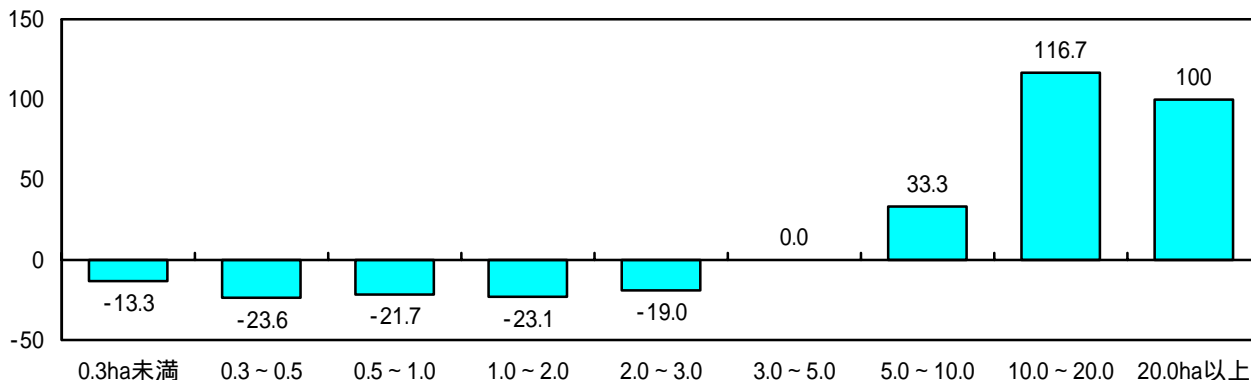
第1表 経営耕地面積規模別経営体数

単位: 経営体、%

	実数(経営体)		増減率 (%)	構成比(%)	
	平 22	平 17		平 22	平 17
計	1,841	2,167	-15.0	100.0	100.0
0.3ha 未満	13	15	-13.3	0.7	0.7
0.3～0.5	94	123	-23.6	5.1	5.7
0.5～1.0	329	420	-21.7	17.9	19.4
1.0～2.0	568	739	-23.1	30.9	34.1
2.0～3.0	372	459	-19.0	20.2	21.2
3.0～5.0	285	285	0.0	15.5	13.2
5.0～10.0	148	111	33.3	8.0	5.1
10.0～20.0	26	12	116.7	1.4	0.6
20.0ha 以上	6	3	100.0	0.3	0.1

(単位: %)

図2 経営耕地面積規模別経営体の増減率(平22/平17)



(3) 農産物販売金額規模別経営体数

農業経営体を農産物販売金額規模別に見ると、前回に比べ、1,000万円未満の各階層及び2,000万円以上3,000万円未満の階層で経営体数が減少しているのに対し、1,000万円以上2,000万円未満の階層及び3,000万円以上の階層で増加している。(第2表)

第2表 農産物販売金額規模別経営体数

単位: 経営体、%

	実数		増減率 (%)	構成比	
	平 22	平 17		平 22	平 17
計	1,841	2,167	-15.0	100.0	100.0
販売なし	66	66	0.0	3.6	2.7
50万円未満	285	316	-9.8	15.5	14.7
50~100万円	369	468	-21.2	20.0	21.8
100~200	403	492	-18.1	21.9	22.9
200~300	204	220	-7.3	11.1	10.2
300~500	187	240	-22.1	10.2	11.2
500~700	108	143	-24.5	5.9	6.7
700~1,000	101	109	-7.3	5.5	5.0
1,000~1,500	61	58	5.2	3.3	2.7
1,500~2,000	18	13	38.5	1.0	0.6
2,000~3,000	13	18	-27.8	0.7	0.7
3,000万以上	26	24	8.3	1.4	0.9

(4) 農産物販売金額1位の主な部門別経営体数

農業経営体のうち、販売のあった1,775経営体について、農産物販売金額1位部門の増減をみると、施設野菜が5経営体(71.4%)、雑穀・いも類・豆類は3経営体(60.0%)、花き・花木が3経営体(33.3%)増加しているが、稲作、工芸農作物、果樹類などは減少している。

1位部門別をみると、稲作が76.3%、ついで露地野菜が17.4%となっており、この二つの部門で9割を占めている。(第3表)

第3表 農産物販売金額1位の部門別経営体数

単位:経営体、%

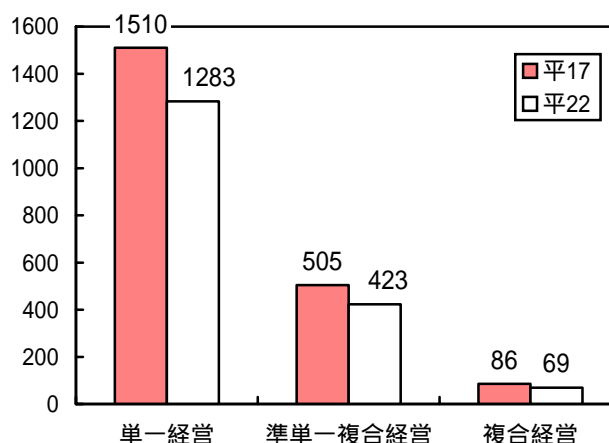
	実数		増減率 (%)	構成比	
	平 22	平 17		平 22	平 17
計	1,775	2,101	-15.5	100.0	100.0
稲作	1,350	1,634	-17.4	76.1	78.0
露地野菜	308	315	-2.2	17.4	15.0
工芸農作物	48	77	-37.7	2.7	3.7
肉用牛	28	32	-12.5	1.6	1.4
施設野菜	12	7	71.4	0.7	0.3
花き・花木	12	9	33.3	0.7	0.4
雑穀・いも類・豆類	8	5	60.0	0.5	0.2
その他の作物	6	17	-64.7	0.3	0.8
果樹類	1	3	-66.7	0.1	0.1
酪農	1	1	0.0	0.1	0.0
養鶏	1	1	0.0	0.1	0.0

(5) 農業経営組織別経営体数

農業経営体のうち、販売のあった 1,775 経営体を農業経営組織別にみると、単一経営(主位部門の販売金額が 80%以上の経営体)が 1,283 経営体(全体に占める割合は 72.3%)で前回に比べ 15.0%、準単一複合経営(主位部門の農産物販売金額が 60%以上 80%未満の経営体)が 423 経営体(同 23.8%)で前回に比べ 16.2%、複合経営(主位部門の農産物販売金額が 60%未満の経営体)が 69 経営体(同 3.9%)で前回に比べ 19.8%、それぞれ減少した。

図3 農業経営組織別経営体の推移

(単位:経営体)



第4表 農業経営組織別経営体数

単位:経営体、%

	実数		増減率 (%)	構成比	
	平 22	平 17		平 22	平 17
販売のあった経営体数	1,775	2,101	-15.5	100.0	100.0
単 一 経 営	1,283	1,510	-15.0	72.3	71.9
準 単 一 複 合 経 営	423	505	-16.2	23.8	24.0
複 合 経 営	69	86	-19.8	3.9	4.1

注:販売のあった経営体数を 100.0%とした構成比である。

(6) 農業生産関連事業を行っている農業経営体の事業種類別経営体

農業経営体で農業生産関連事業を行っている経営体を事業種類別にみると、「農産物の加工」が21経営体、「消費者に直接販売」が172経営体、「貸農園・体験農園等」が4経営体、「観光農園」が3経営体、「農家民宿」が1経営体、「農家レストラン」が5経営体となっている。(複数回答)

前回と比べると全体の経営体数が減少し、「消費者に直接販売」が28.2%減少している。一方、「農産物の加工」、「貸農園・体験農園等」、「観光農園」、「農家民宿」、「農家レストラン」など観光分野に関連した事業種類が増加している。

**第5表 農業生産関連事業を行っている農業経営体数の事業種類別経営体数**

単位: 経営体、%

	経営体数計	農産物の加工	消費者に直接販売	貸農園・体験農園等	観光農園	農家民宿	農家レストラン	その他
平 22	187	21	172	4	3	1	5	5
平 17	248	10	241	1	1	-	3	7
増減率(%)	-24.6	110.0	-28.6	300.0	200.0	-	66.7	-28.6

複数回答のため、農業生産関連事業を行っている経営体数の計は、各項目の合計と一致しない。

(7) 農産物出荷先別経営体数

農業経営体のうち、販売のあった経営体は96.4%にあたる1,775経営体で、出荷先別にみると「農協」が1,248経営体(全体に占める割合70.3%)で最も多くなっている。次いで、「農協以外の集荷団体」が556経営体(同31.3%)、「消費者に直接販売」が172経営体(同9.7%)、「卸売市場」が164経営体(同9.2%)などとなっている。(複数回答)

前回と比べると、「農協」が21.6%、「小売業者」が10.2%、「消費者に直接販売」が28.6%それぞれ減少しているほか、「その他」の出荷先も減少している。一方、「農協以外の集荷団体」、「卸売市場」、「インターネットによる販売」への出荷は増加している。(第6表)

**第6表 農産物の出荷先経営体数**

単位: 経営体、%

	販売のあった経営体数の計	農産物の出荷先別							
		農協	農協以外の集荷団体	卸売市場	小売業者	食品製造業・外食産業	消費者に直接販売	インターネットによる販売	その他
H22	1,775	1,248	556	164	97	14	172	5	63
H17	2,101	1,592	501	156	108	14	241	調査項目なし	110
増減率(%)	-15.5	-21.6	11.0	5.1	-10.2	0.0	-28.6	-	-42.7
H22 構成比(%)	100.0	70.3	31.3	9.2	5.5	0.8	9.7	0.3	3.5
H17 構成比(%)	100.0	75.8	23.8	7.4	5.1	0.7	11.5	-	5.2

複数回答のため、農産物の販売のあった経営体数の計は、各項目の合計と一致しない。



なお、販売金額首位の出荷先別についてみると、「農協」が1,127経営体(全体に占める割合63.5%)で前回に比べ5.4%減少している反面、「農協以外の集荷団体」が403経営体(同22.7%)で前回に比べ4.3%、「卸売市場」が99経営体(同5.6%)で前回に比べ1.2%、それぞれ増加している。(図4)

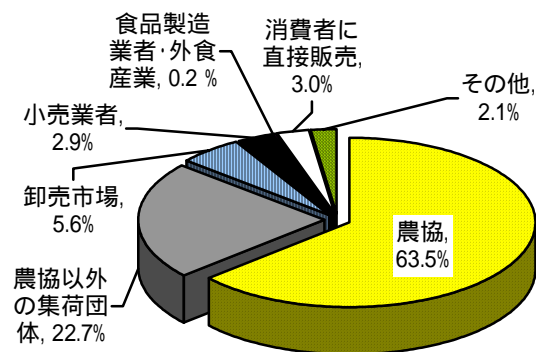


図4 農産物の出荷先(販売金額首位)別経営体数の構成比

## 2 土地

### (1) 耕地種類別経営耕地面積

農業経営体の経営耕地面積は462,088aで、前回に比べ12,124a、2.6%減少した。耕地種類別にみると、田が369,347aで前回に比べ17,002a、4.4%減少している。一方、畑は91,136aで前回に比べ4,561a、5.3%、樹園地は1,605aで前回に比べ317a、24.6%それぞれ増加している。(第7表)

経営耕地 = 所有耕地 - 貸付耕地 - 耕作放棄地 + 借入耕地

### 第7表 経営耕地

単位: a, %

	実数		増減率 (%)
	平 22	平 17	
経営耕地面積	462,088	474,212	-2.6
田	369,347	386,349	-4.4
畑	91,136	86,575	5.3
樹園地	1,605	1,288	24.6

### (2) 借入耕地及び貸付耕地

農業経営体の借入耕地面積は119,394aで、前回に比べ16,012a、15.5%増加した。一方、貸付耕地面積は21,706aで、前回に比べ354a、1.6%減少している。また、県全体や他地域では借入耕地・貸付耕地ともに増加している。

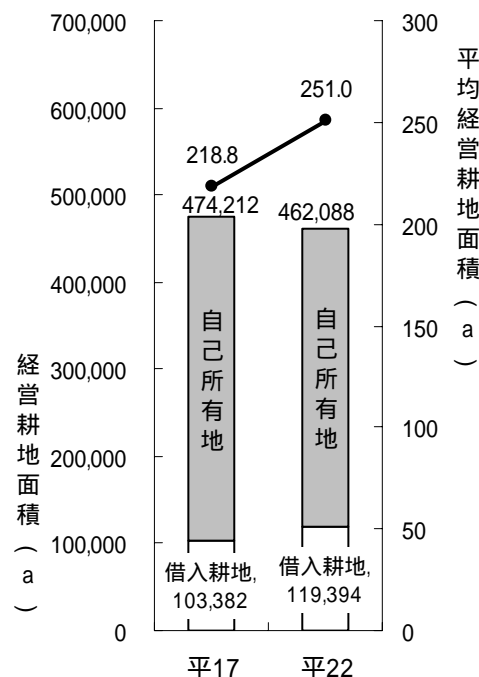
なお、1経営体当たりの経営耕地面積は前回の218.8aから251.0aに増加した。(第8表、図5)

### 第8表 地域別の借入耕地、貸付耕地の状況

単位: 尾花沢市 a, 他地域 ha, %

	借入耕地			貸付耕地		
	平 22	平 17	増減率 (%)	平 22	平 17	増減率 (%)
尾花沢市	119,394	103,382	15.5	21,706	22,060	-1.6
県計	38,718	24,278	59.5	10,387	5,047	105.8
村山地域	9,921	6,624	49.8	3,499	1,821	92.1
最上地域	3,512	2,614	34.4	1,323	528	150.6
置賜地域	7,709	6,544	17.8	1,299	1,064	22.1
庄内地域	17,576	8,495	106.9	4,267	1,636	160.8

### 図5 経営耕地面積の状況



(3) 過去1年間に施設園芸に使用したハウス・ガラス室

農業経営体のうち、過去1年間に施設園芸に使用したハウス・ガラス室のある経営体は、88経営体であり、前年に比べ12経営体、15.8%増加している。

また、ハウス・ガラス室の面積は、前回と比べ97a、7.9%増加しているが、1経営体あたりの面積は減少している。(第9表)

第9表 過去1年間に施設園芸に利用したハウス・ガラス室の状況

単位:経営体、a、%

	実数		増減率 (%)
	平 22	平 17	
過去1年間に施設園芸に利用したハウス・ガラス室のある経営体数	88	76	15.8
過去1年間に施設園芸に利用したハウス・ガラス室の面積(a)	1,326	1,229	7.9
1経営体あたり面積 (a)	15.1	16.2	-6.8

3 農作物

(1) 販売目的で作付け(栽培)した作物の類別作付経営体数と面積

農業経営体について、販売目的で作付け(栽培)した作物の類別作付(栽培)経営体数と面積をみると、稲が1,737経営体、269,908aで最も多くなっている。

前回と比べてみると、稲が340経営体(16.1%)・5,499a(2.0%)、工芸農作物が37経営体(33.9%)・1,928a(26.9%)それぞれ減少している。また、雑穀が207経営体(193.5%)・2,059a(8.2%)、花き類・花木が6経営体(20.0%)・953a(70.6%)、それぞれ増加している。麦類・豆類・野菜類では、作付経営体数が減少・もしくは変化なしだが、作付面積は増加している。いも類やその他の作物では、作付経営体数は増加しているが、作付面積は減少している。(第10表・第11表)

第10表 類別作付(栽培)経営体数

単位:経営体、%

	作付 実経営 体数	類別作付(栽培)経営体数									
		稲	麦類	雑穀	いも類	豆類	工芸 農作物	野菜類	花き類・ 花木	種・ 苗木類	その他の 作物
平 22	1,787	1,737	1	314	13	24	72	630	36	項目なし	22
平 17	2,101	2,071	1	107	6	25	109	688	30	31	12
増減率(%)	-14.9	-16.1	0.0	193.5	116.7	-4.0	-33.9	-8.4	20.0	-	83.3

第11表 類別作付(栽培)面積

単位:a、%

	作付 面積	類別作付(栽培)面積									
		稲	麦類	雑穀	いも類	豆類	工芸 農作物	野菜類	花き類・ 花木	種苗・ 苗木類	その他の 作物
平 22	357,173	269,908	X	27,292	85	1,012	5,276	50,192	2,302	項目なし	1,007
平 17	358,518	275,407	X	25,233	89	431	7,218	46,378	1,349	949	1,420
増減率(%)	-0.4	-2.0	122.2	8.2	-4.5	134.8	-26.9	8.2	70.6	-	-29.1
平 22 構成比(%)	100.0	75.6	0.0	7.6	0.0	0.3	1.5	14.1	0.6	-	0.3
平 17 構成比(%)	100.0	76.8	0.0	7.0	0.0	0.1	2.0	12.9	0.4	0.3	0.4

(2) 家畜を飼養している経営体数と飼養頭数

農業経営体における、肉用牛の飼養経営体数は、前回に比べ減少しているが、飼養頭数及び1経営体あたりの飼養頭数は増加している。(第12表)

第12表 家畜の飼養経営体数と1経営体あたり飼養頭羽数

単位:経営体、頭、%

	飼養経営体数			飼養頭数			1経営体あたり飼養頭数		
	平22	平17	増減率(%)	平22	平17	増減率(%)	平22	平17	増減率(%)
肉用牛	35	39	-10.3	8,362	6,087	37.4	239	156	53.1

4 農作業の委託

農業経営体のうち、水稲作の作業を委託した経営体数は469経営体で、前回に比べ146経営体、23.7%減少した。

作業別にみると、前回に比べ全作業が40経営体、48.0%、田植が47経営体、27.3%、稲刈り・脱穀が74経営体、22.3%、乾燥・調整が74経営体、18.7%、耕起・代かきが9経営体、17.3%、防除が12経営体、16.2%、育苗が19経営体、12.6%それぞれ減少し、全ての作業において減少している。(第13表)

第13表 水稲作の作業を委託した経営体数

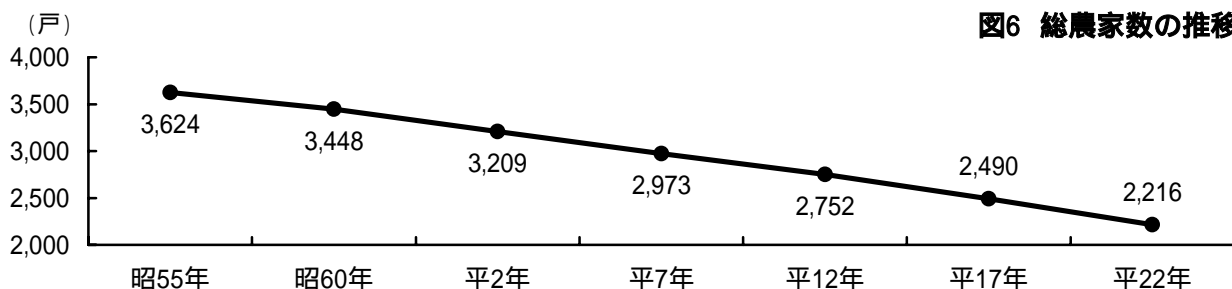
単位:経営体、%

	水稲作の作業を委託した実経営体数	水稲作の作業種類別経営体数							
		全作業	作業別に委託した						
			実経営体数	育苗	耕起・代かき	田植	防除	稲刈り・脱穀	乾燥・調整
H22	469	39	430	132	43	125	62	258	321
H17	615	75	541	151	52	172	74	332	395
増減率(%)	-23.7	-48.0	-20.5	-12.6	-17.3	-27.3	-16.2	-22.3	-18.7

総農家

平成22年2月1日現在の総農家数は2,216戸で、前回に比べ274経営体、11.0%減少した。このうち、販売農家は1,823戸(総農家に占める割合82.3%)で、前回に比べ327戸、15.2%減少し、自給的農家は393戸(同17.7%)で、前回に比べ53戸、15.6%増加した。

また、地域別に総農家数をみると、いずれの地域でも減少している。



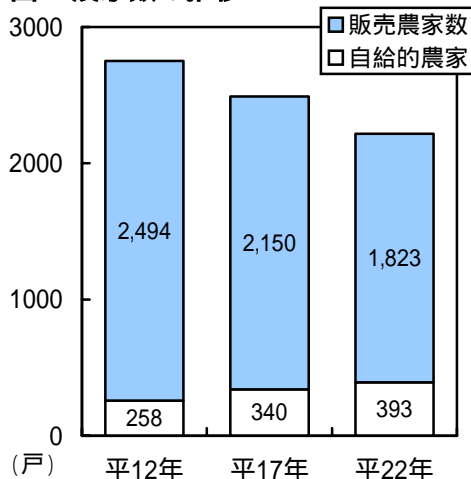
第14表 農家数の推移

単位:戸、%

	総農家数			販売農家数			農家率
	増減数	増減率	増減数	増減率	増減率		
昭55	3,624	-33	-0.9	-	-	-	63.1
昭60	3,448	-118	-3.3	-	-	-	60.0
平2	3,209	-153	-4.6	-	-	-	57.5
平7	2,973	-140	-4.5	-	-	-	53.3
平12	2,752	-128	-4.4	2,494	-	-	49.5
平17	2,490	-262	-9.5	2,150	-344	-13.8	44.9
平22	2,216	-274	-11.0	1,823	-327	-15.2	41.6

注:農家率とは、総世帯(調査年の10月1日現在の国勢調査の結果であり、平成22年については10月1日現在の国勢調査の速報値を用いる。)に占める総農家の割合。

図7 農家数の推移



第15表 地域別農家数

単位:戸、%

	総農家数								
	販売農家			自給的農家					
	平22	平17	増減率(%)	平22	平17	増減率(%)	平22	平17	増減率(%)
尾花沢市	2,216	2,490	-11.0	1,823	2,150	-15.2	393	340	15.6
尾花沢地区	441	474	-7.0	313	362	-13.5	128	112	14.3
福原地区	590	657	-10.2	482	561	-14.1	108	96	12.5
宮沢地区	449	514	-12.6	395	475	-16.8	54	39	38.5
玉野地区	315	370	-14.9	282	338	-16.6	33	32	3.1
常盤地区	421	475	-11.4	351	414	-15.2	70	61	14.8

## 販売農家

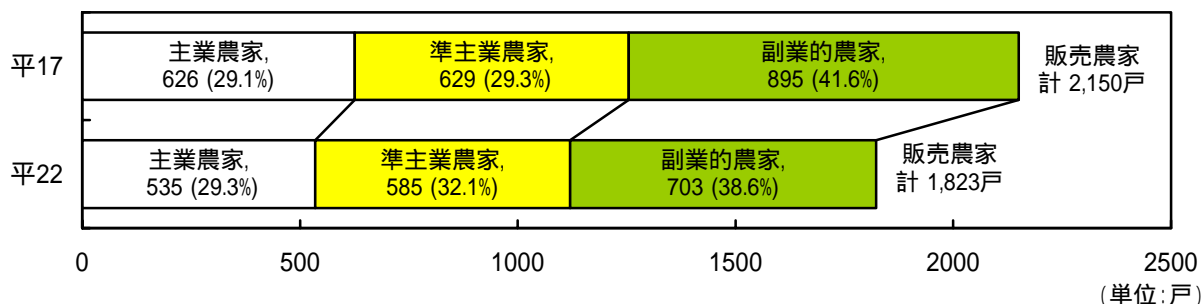
### 1 家族農業経営

#### (1) 主副業別農家数

販売農家 1,823 戸を主副業別にみると、主業農家は 535 戸(全体に占める割合 29.3%)で、前回に比べ 91 戸、14.5%の減少となった。同様に、準主業農家は 585 戸(同 32.1%)で、前回に比べて 44 戸・7.0%の減少、副業的農家は 703 戸(同 38.6%)で、前回に比べ 192 戸・21.5%の減少となった。

また、地域別にみると、ほとんどの地域で減少しているが、福原地区で 2.4%、玉野地区で 2.3%、準主業農家が増加している。(第16表)

図8 主副業別農家数の構成



第 16 表 地域別主副業別農家数の状況

単位:戸、%

地域	主業農家			準主業農家			副業的農家		
	平 22	平 17	増減率(%)	平 22	平 17	増減率(%)	平 22	平 17	増減率(%)
尾花沢市	535	626	-14.5	585	629	-7.0	703	895	-21.5
尾花沢地区	91	103	-11.7	82	92	-10.9	140	189	-25.9
福原地区	143	182	-21.4	170	166	2.4	169	213	-20.7
宮沢地区	118	135	-12.6	124	149	-16.8	153	191	-19.9
玉野地区	110	116	-5.2	88	86	2.3	84	114	-26.3
常盤地区	73	90	-18.9	121	136	-11.0	157	188	-16.5

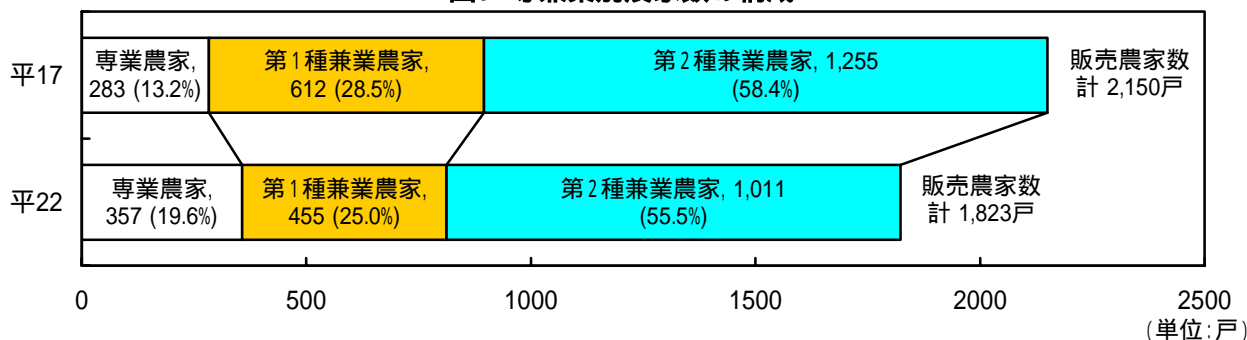
(2) 専兼業別農家数

販売農家 1,823 戸を専兼業別にみると、専業農家は 357 戸(全体に占める割合 19.6%)で、前回に比べ 74 戸、26.1%増加した。

一方、第1種兼業農家は 455 戸(同 25.0%)で、前回に比べ 157 戸、25.6%の減少、第2種兼業農家は 1,011 戸(同 55.5%)で、前回に比べ 244 戸、19.4%の減少となった。

また、全ての地区で専業農家が増加し、兼業農家が減少している。(第 17 表)

図9 専兼業別農家数の構成



第 17 表 地域別専兼業別農家数の状況

単位:戸、%

	専業農家			第1種兼業農家			第2種兼業農家		
	平 22	平 17	増減率(%)	平 22	平 17	増減率(%)	平 22	平 17	増減率(%)
尾花沢市	357	283	26.1	455	612	-25.7	1,011	1,255	-19.4
尾花沢地区	72	60	20.0	72	107	-32.7	169	217	-22.1
福原地区	87	69	26.1	119	173	-31.2	276	319	-13.5
宮沢地区	89	66	34.8	103	122	-15.6	203	287	-29.3
玉野地区	47	33	42.4	93	119	-21.8	142	164	-13.4
常盤地区	62	55	12.7	68	91	-25.3	221	268	-17.5

2 家族農業経営の世帯員

(1) 農家世帯員の就業状況

販売農家の自営農業に従事した世帯員数をみると、農業従事者数は5,417人で、このうち、農業就業人口は3,012人、基幹的農業従事者は2,509人となっている。

これらを前回と比べると、農業従事者が1,081人、16.6%、農業就業人口が720人、19.3%それぞれ減少した。一方、基幹的農業従事者は10人、0.4%と、わずかだが増加している。(第 18 表)

第 18 表 自営農業に従事した世帯員の状況

単位：人、%

		実数(人)		増減率(%)
		平 22	平 17	
農業従事者		5,417	6,498	-16.6
	男	2,943	3,560	-17.3
	女	2,474	2,938	-15.8
農業就業人口		3,012	3,732	-19.3
	男	1,607	1,856	-13.4
	女	1,405	1,876	-25.1
基幹的農業従事者		2,509	2,499	0.4
	男	1,490	1,509	-1.3
	女	1,019	990	2.9

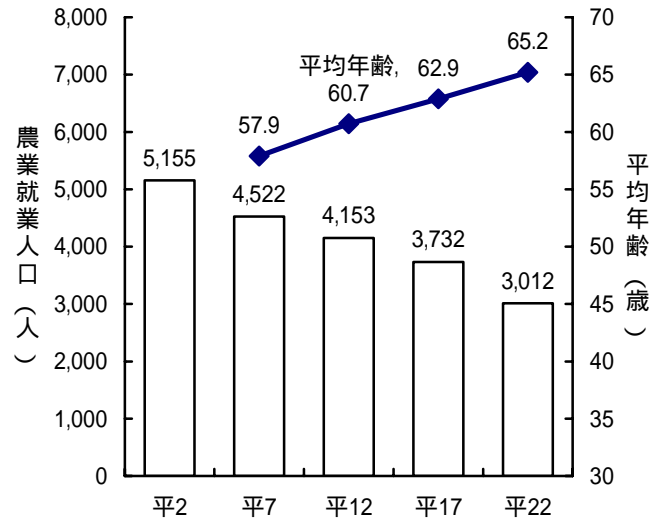
(2) 農業就業人口の推移

販売農家における平成 2 年以降の総人口に占める農業就業人口の割合の推移をみると、昭和 45 年には 3 人に 1 人程度であったが、平成 22 年には 6 人に 1 人程度の割合まで減少した。(図 11)

また、平成 7 年以降の農業就業人口に占める 65 歳以上の高齢者の割合の推移をみると、年々高齢者の占める割合が増加してきているが、平成 22 年は増加幅が縮小している。(図 12)

また、農業就業人口の平均年齢は、前回の 62.9 歳から 65.2 歳となった。(図 10)

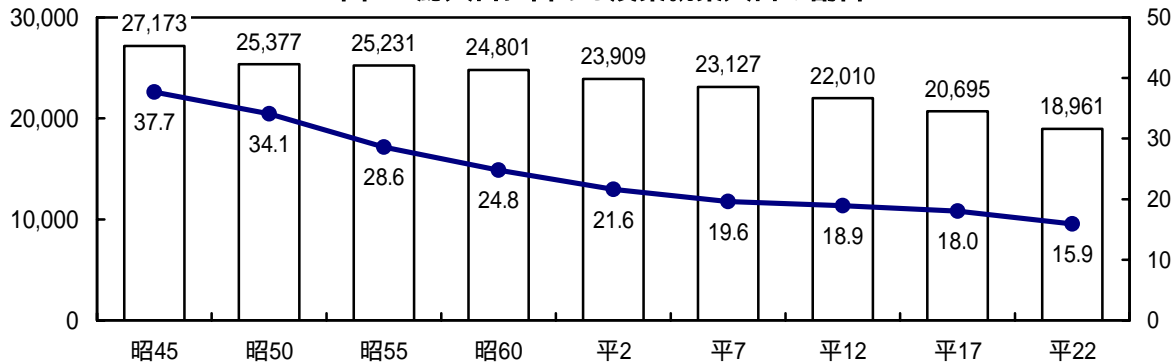
図10 農業就業人口の推移



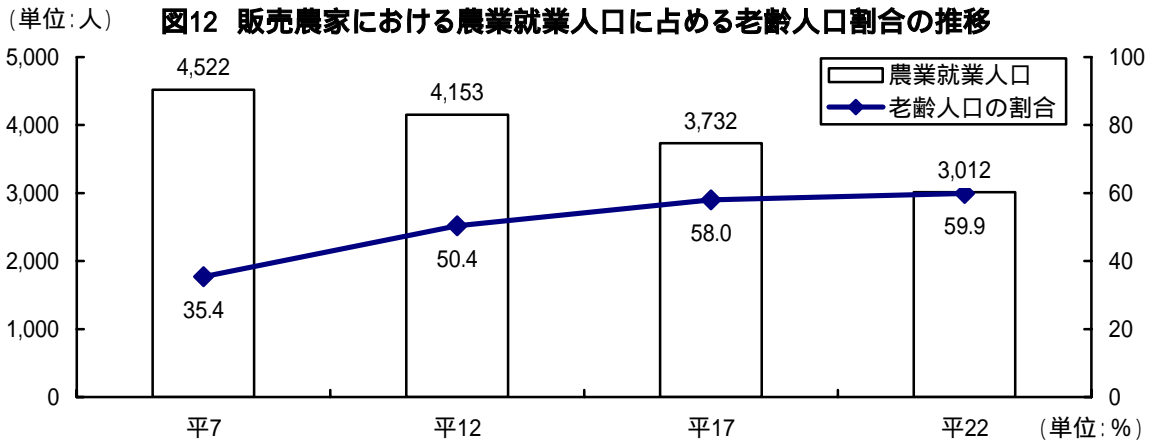
(単位：人)

図11 総人口に占める農業就業人口の割合

(単位：%)



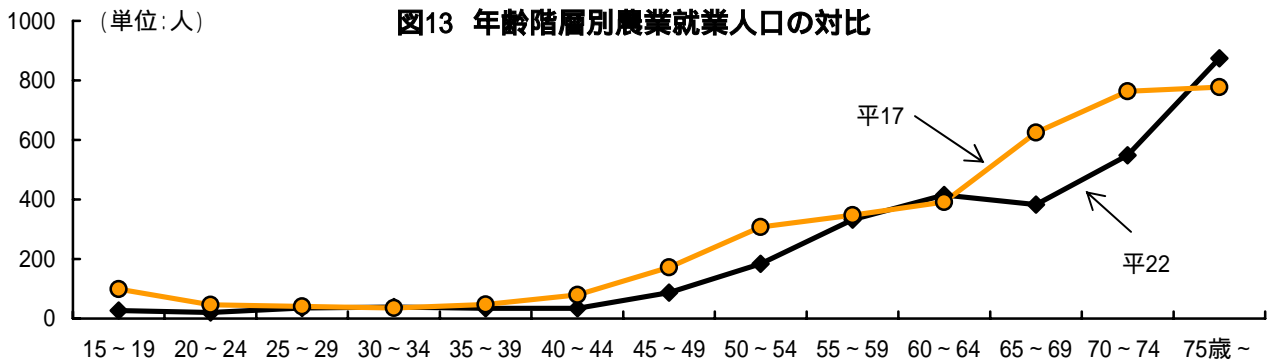
平成 2 年・平成 7 年・平成 12 年・平成 22 年については、総人口に対する販売農家における農業就業人口割合。昭和 45 年・昭和 50 年・昭和 55 年・昭和 60 年については、総人口に対する総農家における農業就業人口割合。なお、総人口については、調査年の 10 月 1 日現在の国勢調査の結果であり、平成 22 年については 10 月 1 日現在の国勢調査の速報値を用いている。



**第19表 年齢階層別就業人口の状況**

単位:人、%

	実数(人)				構成比(%)			
	平22	平17	平12	平7	平22	平17	平12	平7
計	3,012	3,732	4,153	4,522	100.0	100.0	100.0	100.0
15～29歳	82	186	204	153	2.7	5.0	4.9	3.4
30～49歳	194	335	590	943	6.4	9.0	14.2	20.9
50～64歳	931	1,046	1,265	1,825	30.9	28.0	30.5	40.4
65歳以上	1,805	2,165	2,094	1,601	59.9	58.0	50.4	35.4



**耕作放棄地面積**

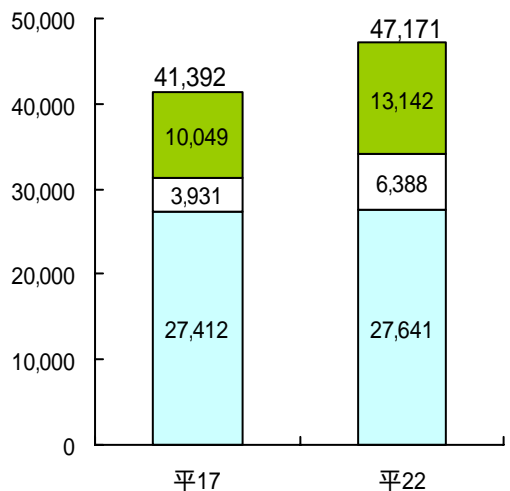
農家及び土地持ち非農家の耕作放棄地は、47,171aで、前年に比べ5,779a、14.0%増加した。

また、地域別にみると、販売農家について福原地区と宮沢地区で減少しているほかは、いずれも増加し、自給的農家及び土地持ち非農家についてはすべて増加している。

(図14、第20表)

**図14 農家及び土地持ち非農家の耕作放棄地の推移**

(単位:a)



■販売農家 □自給的農家 ■土地持ち非農家

第 20 表 地域別農家別耕作放棄地面積の状況

単位：a、%

	計			販売農家			自給的農家			土地持ち非農家		
	平 22	平 17	増減率 (%)	平 22	平 17	増減率 (%)	平 22	平 17	増減率 (%)	平 22	平 17	増減率 (%)
尾花沢市	47,171	41,392	14.0	27,641	27,412	0.8	6,388	3,931	62.5	13,142	10,049	30.8
尾花沢地区	8,370	7,272	15.1	5,168	4,421	16.9	1,364	828	64.7	2,723	2,023	34.6
福原地区	18,438	17,245	6.9	10,255	11,296	-9.2	2,759	1,588	73.7	5,424	4,361	24.4
宮沢地区	7,914	7,251	9.1	4,734	5,001	-5.3	793	235	237.4	2,387	2,015	18.5
玉野地区	3,882	3,353	15.8	2,635	2,375	10.9	347	201	72.6	900	777	15.8
常盤地区	8,567	6,271	36.6	5,734	4,319	32.8	1,125	1,079	4.3	1,708	873	95.6

## 林業経営体

林業経営体の保有山林の状況をみると、前回に比べ、経営体数は 33.9%減少しているが、保有山林面積は 9.5%増加している。

林業経営体 85 経営体を保有山林規模別で見ると、前回に比べ 100ha 以上 500ha 未満の階層で 66.7%増加し、20ha 以上 30ha 未満と 30ha 以上 50ha 未満の階層では変化がなかったが、そのほかの階層ではそれぞれ経営体数が減少している。また、その構成割合をみると、5ha 以上 10ha 未満の階層が 5.8 ポイント減少したほかは、それぞれの階層で比率が増加している。

第 21 表 保有山林の状況

単位：経営体、a

	所有山林		貸付山林		借入山林		保有山林	
	経営体数	面積	経営体数	面積	経営体数	面積	経営体数	面積
H22	84	186,992	5	990	5	9,693	84	195,695
H17	127	181,407	3	4,050	3	1,366	127	178,723
増減率 (%)	-33.9	3.1	66.7	-75.6	66.7	609.6	-33.9	9.5

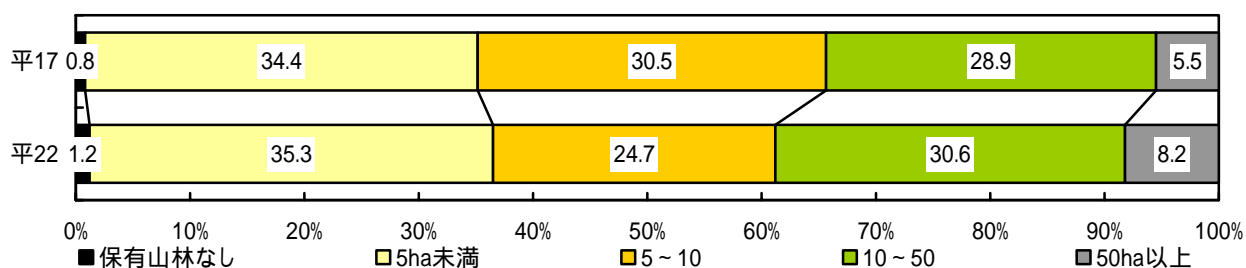
保有山林 = 所有山林 - 貸付山林 + 借入山林

第 22 表 保有山林面積規模別経営体数

単位：経営体、%

	計	保有山林なし	5ha 未満	5 ~ 10	10 ~ 50	50ha 以上
平 22	85	1	30	21	26	7
平 17	128	1	44	39	37	7
増減率 (%)	-33.6	0.0	-31.8	-46.2	-29.7	0.0
平 22 構成比 (%)	100.0	1.2	35.3	24.7	30.6	8.2
平 17 構成比 (%)	100.0	0.8	34.4	30.5	28.9	5.5

図15 保有山林面積規模別経営体数の構成割合





# 調査結果表

## 1 農林業経営体数

単位：経営体

	農林業経営体数	農業経営体数		林業経営体
			家族経営	
総数	1,854	1,841	1,823	85
尾花沢地区	323	319	313	19
福原地区	486	484	482	8
宮沢地区	399	398	395	17
玉野地区	288	287	282	10
常盤地区	358	353	351	31

## 2 専業別農家数

単位：戸

		昭55年	57年	60年	62年	平2年	4年	7年	9年	12年	17年	22年
全地区	総農家数	3,624	3,566	3,448	3,362	3,209	3,113	2,973	2,880	2,752	2,490	2,216
	自給的農家	-	-	-	-	-	-	-	-	258	340	393
	販売農家数	-	-	-	-	-	-	-	-	2,494	2,150	1,823
	専業農家	111	118	171	212	162	159	150	175	190	283	357
	兼業農家	3,513	3,448	3,277	3,150	3,047	2,954	2,823	2,705	2,304	1,867	1,466
	計	3,513	3,448	3,277	3,150	3,047	2,954	2,823	2,705	2,304	1,867	1,466
	第1種	2,052	1,836	1,474	1,416	1,121	885	1,095	969	767	612	455
第2種	1,461	1,612	1,803	1,734	1,926	2,069	1,728	1,736	1,537	1,255	1,011	
尾花沢地区	総農家数	754	734	689	662	604	581	550	519	518	474	441
	自給的農家	-	-	-	-	-	-	-	-	76	112	128
	販売農家数	-	-	-	-	-	-	-	-	442	362	313
	専業農家	24	23	46	62	27	26	19	29	31	58	72
	兼業農家	730	711	643	600	577	555	531	490	411	304	241
	計	730	711	643	600	577	555	531	490	411	304	241
	第1種	315	315	215	218	184	137	190	176	140	102	72
第2種	415	396	428	382	393	418	341	314	271	202	169	
福原地区	総農家数	972	952	937	921	884	863	823	806	766	657	590
	自給的農家	-	-	-	-	-	-	-	-	82	96	108
	販売農家数	-	-	-	-	-	-	-	-	684	561	482
	専業農家	26	33	48	57	47	45	38	46	54	69	87
	兼業農家	946	919	889	864	837	818	785	760	630	492	395
	計	946	919	889	864	837	818	785	760	630	492	395
	第1種	611	511	399	356	294	220	313	264	210	173	119
第2種	335	408	490	508	543	598	472	496	420	319	276	
宮沢地区	総農家数	742	738	720	700	673	659	636	614	573	514	449
	自給的農家	-	-	-	-	-	-	-	-	39	39	54
	販売農家数	-	-	-	-	-	-	-	-	534	475	395
	専業農家	23	26	34	41	50	46	51	48	45	66	89
	兼業農家	719	712	686	659	623	613	585	566	489	409	306
	計	719	712	686	659	623	613	585	566	489	409	306
	第1種	417	366	304	300	228	197	217	195	168	122	103
第2種	302	346	382	359	395	416	368	371	321	287	203	
玉野地区	総農家数	470	467	451	440	428	424	399	386	380	370	315
	自給的農家	-	-	-	-	-	-	-	-	22	32	33
	販売農家数	-	-	-	-	-	-	-	-	358	338	282
	専業農家	11	10	21	23	10	17	15	20	28	35	47
	兼業農家	459	457	430	417	418	407	384	366	330	303	235
	計	459	457	430	417	418	407	384	366	330	303	235
	第1種	320	301	272	258	220	172	196	166	132	124	93
第2種	139	156	158	159	198	235	188	200	198	179	142	
常盤地区	総農家数	686	675	651	639	620	586	565	555	515	475	421
	自給的農家	-	-	-	-	-	-	-	-	39	61	70
	販売農家数	-	-	-	-	-	-	-	-	476	414	351
	専業農家	27	26	22	29	28	25	27	32	32	55	62
	兼業農家	659	649	629	610	592	561	538	523	444	359	289
	計	659	649	629	610	592	561	538	523	444	359	289
	第1種	389	343	284	284	195	159	179	168	117	91	68
第2種	270	306	345	326	397	402	359	355	327	268	221	

### 3 家としての主な兼業種類別農家数

#### (1) 第1種兼業農家数

単位:戸

		昭55年	57年	60年	62年	平2年	4年	7年	9年	12年	17年	22年	
全地区	総数	2,052	1,836	1,474	1,416	1,121	885	1,095	969	767	612	455	
	世帯主農業主	-	-	-	-	-	-	-	-	590	514	-	
	世帯主兼業主	恒常的勤務	432	512	482	532	398	316	459	376	-	-	-
		出稼ぎ	893	841	605	507	400	274	273	211	-	-	-
		日雇・臨時雇	682	438	352	344	308	276	332	327	-	-	-
		自営兼業	45	45	35	33	15	19	31	55	-	-	-
尾花沢地区	総数	315	315	215	218	184	137	190	176	140	102	72	
	世帯主農業主	-	-	-	-	-	-	-	-	112	90	-	
	世帯主兼業主	恒常的勤務	77	112	80	93	72	51	79	64	-	-	-
		出稼ぎ	101	113	66	56	44	25	35	28	-	-	-
		日雇・臨時雇	127	76	58	62	66	55	69	76	-	-	-
		自営兼業	10	14	11	7	2	6	7	8	-	-	-
福原地区	総数	611	511	399	356	294	220	313	264	210	173	119	
	世帯主農業主	-	-	-	-	-	-	-	-	159	147	-	
	世帯主兼業主	恒常的勤務	124	141	131	135	103	74	115	98	-	-	-
		出稼ぎ	273	251	187	143	124	78	89	70	-	-	-
		日雇・臨時雇	205	107	75	75	66	64	106	84	-	-	-
		自営兼業	9	12	6	3	1	4	3	12	-	-	-
宮沢地区	総数	417	366	304	300	228	197	217	195	168	122	103	
	世帯主農業主	-	-	-	-	-	-	-	-	139	107	-	
	世帯主兼業主	恒常的勤務	75	82	74	90	65	64	78	70	-	-	-
		出稼ぎ	228	219	167	140	110	92	89	64	-	-	-
		日雇・臨時雇	98	53	55	59	47	38	45	49	-	-	-
		自営兼業	16	12	8	11	6	3	5	12	-	-	-
玉野地区	総数	320	301	272	258	220	172	196	166	132	124	93	
	世帯主農業主	-	-	-	-	-	-	-	-	104	100	-	
	世帯主兼業主	恒常的勤務	46	64	74	80	74	60	98	68	-	-	-
		出稼ぎ	140	118	93	86	61	37	26	24	-	-	-
		日雇・臨時雇	128	114	99	87	83	72	66	60	-	-	-
		自営兼業	6	5	6	5	2	3	6	14	-	-	-
常盤地区	総数	389	343	284	284	195	159	179	168	117	91	68	
	世帯主農業主	-	-	-	-	-	-	-	-	76	70	-	
	世帯主兼業主	恒常的勤務	110	113	123	134	84	67	89	76	-	-	-
		出稼ぎ	151	140	92	82	61	42	34	25	-	-	-
		日雇・臨時雇	124	88	65	61	46	47	46	58	-	-	-
		自営兼業	4	2	4	7	4	3	10	9	-	-	-

(2) 第2種兼業農家数

単位:戸

		昭55年	57年	60年	62年	平2年	4年	7年	9年	12年	17年	22年	
全地区	総数	1,461	1,612	1,803	1,734	1,926	2,069	1,728	1,736	1,537	1,255	1,011	
	世帯主農業主	-	-	-	-	-	-	-	-	377	205	-	
	世帯主兼業主	恒常的勤務	717	964	1,202	1,138	1,375	1,515	1,325	1,337	656	798	-
		出稼ぎ	144	173	141	162	129	159	35	42	181	102	-
		日雇・臨時雇	370	247	267	235	272	224	164	156			
		自営兼業	230	228	193	199	150	171	204	201	93	83	-
尾花沢地区	総数	415	396	428	382	393	418	341	314	271	202	169	
	世帯主農業主	-	-	-	-	-	-	-	-	82	29	-	
	世帯主兼業主	恒常的勤務	229	253	300	262	286	300	248	234	95	132	-
		出稼ぎ	27	27	21	29	17	27	5	4	30	10	-
		日雇・臨時雇	87	51	53	41	48	43	28	28			
		自営兼業	72	65	54	50	42	48	60	48	24	22	-
福原地区	総数	335	408	490	508	543	598	472	496	420	319	276	
	世帯主農業主	-	-	-	-	-	-	-	-	100	47	-	
	世帯主兼業主	恒常的勤務	176	252	338	341	407	440	374	410	191	221	-
		出稼ぎ	39	46	45	58	45	56	12	14	60	29	-
		日雇・臨時雇	85	68	69	66	64	67	49	34			
		自営兼業	35	42	38	43	27	35	37	38	17	9	-
宮沢地区	総数	302	346	382	359	395	416	368	371	321	287	203	
	世帯主農業主	-	-	-	-	-	-	-	-	82	52	-	
	世帯主兼業主	恒常的勤務	100	169	199	201	239	290	268	260	112	159	-
		出稼ぎ	46	69	50	48	37	42	8	17	42	29	-
		日雇・臨時雇	100	47	81	61	74	37	36	38			
		自営兼業	56	61	52	49	45	47	56	56	23	27	-
玉野地区	総数	139	156	158	159	198	235	188	200	198	179	142	
	世帯主農業主	-	-	-	-	-	-	-	-	37	39	-	
	世帯主兼業主	恒常的勤務	70	84	100	96	137	162	144	150	105	109	-
		出稼ぎ	13	12	15	13	9	15	2	5	17	11	-
		日雇・臨時雇	31	40	25	31	37	35	22	27			
		自営兼業	25	20	18	19	15	23	20	18	12	5	-
常盤地区	総数	270	306	345	326	397	402	359	355	327	268	221	
	世帯主農業主	-	-	-	-	-	-	-	-	76	38	-	
	世帯主兼業主	恒常的勤務	142	206	265	238	306	323	291	283	153	177	-
		出稼ぎ	19	19	10	14	21	19	8	2	32	23	-
		日雇・臨時雇	67	41	39	36	49	42	29	29			
		自営兼業	42	40	31	38	21	18	31	41	17	20	-

## 4 農家人口

単位:人

		昭55年	57年	60年	62年	平2年	4年	7年	9年	12年	17年	22年	
全地区	男女計	17,509	17,257	16,748	16,411	15,630	15,170	14,188	13,636	12,864	11,248	7,957	
	男	員数	8,674	8,542	8,263	8,089	7,694	7,474	6,958	6,697	6,336	5,516	3,932
		内15才以上	6,944	6,869	6,608	6,422	6,103	5,942	5,785	5,607	5,405	-	3,468
	女	員数	8,835	8,715	8,485	8,322	7,936	7,696	7,230	6,939	6,528	5,732	4,025
		内15才以上	7,207	7,098	6,864	6,692	6,372	6,189	6,028	5,844	5,631	-	3,623
尾花沢地区	男女計	3,596	3,496	3,258	3,176	2,928	2,816	2,608	2,409	2,369	2,083	1,348	
	男	員数	1,764	1,717	1,588	1,536	1,431	1,370	1,267	1,176	1,166	1,023	670
		内15才以上	1,403	1,385	1,299	1,243	1,154	1,111	1,056	990	977	-	592
	女	員数	1,832	1,779	1,670	1,640	1,497	1,446	1,341	1,233	1,203	1,060	678
		内15才以上	1,490	1,458	1,363	1,332	1,207	1,161	1,113	1,032	1,042	-	617
福原地区	男女計	4,624	4,524	4,476	4,400	4,216	4,149	3,955	3,834	3,620	3,021	2,177	
	男	員数	2,322	2,253	2,242	2,211	2,104	2,071	1,963	1,894	1,781	1,470	1,076
		内15才以上	1,888	1,826	1,802	1,756	1,676	1,648	1,602	1,553	1,502	-	945
	女	員数	2,302	2,271	2,234	2,189	2,112	2,078	1,992	1,940	1,839	1,551	1,101
		内15才以上	1,895	1,856	1,815	1,770	1,707	1,681	1,654	1,634	1,567	-	963
宮沢地区	男女計	3,544	3,529	3,461	3,404	3,223	3,146	2,930	2,807	2,599	2,247	1,625	
	男	員数	1,760	1,756	1,701	1,668	1,574	1,544	1,426	1,368	1,275	1,119	817
		内15才以上	1,408	1,416	1,360	1,331	1,250	1,230	1,205	1,173	1,106	-	720
	女	員数	1,784	1,773	1,760	1,736	1,649	1,602	1,504	1,439	1,324	1,128	808
		内15才以上	1,482	1,407	1,439	1,394	1,316	1,278	1,247	1,221	1,151	-	750
玉野地区	男女計	2,393	2,407	2,335	2,290	2,229	2,192	2,016	1,950	1,882	1,823	1,323	
	男	員数	1,183	1,204	1,163	1,147	1,099	1,081	992	965	930	887	644
		内15才以上	935	946	891	872	845	842	824	806	794	-	566
	女	員数	1,210	1,203	1,172	1,143	1,130	1,111	1,024	985	952	936	679
		内15才以上	988	975	925	899	881	878	851	824	812	-	603
常盤地区	男女計	3,352	3,301	3,218	3,141	3,034	2,867	2,679	2,636	2,394	2,074	1,484	
	男	員数	1,645	1,612	1,569	1,527	1,486	1,408	1,310	1,294	1,184	1,017	725
		内15才以上	1,310	1,296	1,256	1,220	1,178	1,121	1,098	1,085	1,026	-	645
	女	員数	1,707	1,689	1,649	1,614	1,548	1,459	1,369	1,342	1,210	1,057	759
		内15才以上	1,352	1,339	1,322	1,297	1,261	1,191	1,163	1,133	1,059	-	690

## 5 農業就業人口（15才以上）

平成7年以降は15歳以上

平成12年以降は販売農家からのみの数字

単位：人

		昭55年	57年	60年	62年	平2年	4年	7年	9年	12年	17年	22年	
全地区	男女計	7,223	6,692	6,148	5,998	5,339	4,918	4,718	4,326	4,153	3,732	3,012	
	男	員数	3,512	-	3,044	3,001	2,669	2,414	2,305	2,081	2,021	1,856	1,607
		内65才以上	534	-	607	612	715	819	917	954	1,056	1,089	948
	女	員数	3,711	-	3,104	2,997	2,670	2,504	2,413	2,245	2,132	1,876	1,405
		内65才以上	395	-	470	485	580	689	800	880	1,038	1,076	857
尾花沢地区	男女計	1,245	1,123	1,081	1,102	891	831	801	761	714	612	517	
	男	員数	586	-	527	525	442	412	386	367	350	317	278
		内65才以上	108	-	104	106	117	143	143	164	184	202	177
	女	員数	659	-	554	577	449	419	415	394	364	295	239
		内65才以上	60	-	71	74	89	98	121	138	166	186	146
福原地区	男女計	2,042	1,858	1,713	1,654	1,478	1,375	1,314	1,264	1,170	997	805	
	男	員数	1,005	-	872	853	754	682	657	602	559	491	431
		内65才以上	140	-	176	175	208	241	259	285	287	267	236
	女	員数	1,037	-	841	801	724	693	657	662	611	506	374
		内65才以上	127	-	144	147	180	207	240	285	319	267	217
宮沢地区	男女計	1,462	1,382	1,277	1,246	1,169	1,088	1,019	919	910	843	643	
	男	員数	689	-	612	596	549	522	494	442	444	416	339
		内65才以上	123	-	131	131	139	165	187	180	229	244	206
	女	員数	773	-	665	650	620	566	525	477	466	427	304
		内65才以上	93	-	98	98	119	140	141	172	206	245	195
玉野地区	男女計	1,109	1,046	964	940	816	738	730	599	635	627	518	
	男	員数	565	-	487	490	429	371	361	295	324	305	273
		内65才以上	66	-	79	89	106	107	129	124	152	164	141
	女	員数	544	-	477	450	387	367	369	304	311	322	245
		内65才以上	45	-	60	73	72	97	127	110	146	171	133
常盤地区	男女計	1,365	1,283	1,113	1,056	985	886	854	783	724	653	529	
	男	員数	667	-	546	537	495	427	407	375	344	327	286
		内65才以上	97	-	117	111	145	163	199	201	204	212	188
	女	員数	698	-	567	519	490	459	447	408	380	326	243
		内65才以上	70	-	97	93	120	147	171	175	201	207	166

## 6 経営耕地面積（種類別）

単位：a

		昭55年	57年	60年	62年	平成2年	4年	7年	9年	12年	17年	22年
全地区	総面積	534,321	533,122	530,258	518,116	496,224	492,375	483,733	470,676	462,730	474,212	462,088
	田	387,218	392,968	397,588	398,482	393,927	396,942	392,180	387,122	380,681	386,349	369,347
	畑	92,060	91,254	91,091	88,917	86,381	83,562	86,823	80,562	79,102	86,575	91,136
	樹園地	55,043	48,900	41,579	30,717	15,916	11,871	4,730	2,992	2,947	1,288	1,605
	果樹園	1,526	1,228	1,088	622	594	791	1,592	957	-	-	-
	桑園	49,403	44,466	37,719	27,722	13,120	9,091	2,290	809	-	-	-
	その他	4,114	3,206	2,772	2,373	2,202	1,989	848	1,226	-	-	-
尾花沢地区	総面積	96,986	98,084	94,380	90,883	85,312	84,495	82,821	80,246	79,163	67,620	69,742
	田	66,985	68,668	66,689	66,446	64,104	64,534	63,992	62,298	62,200	53,459	55,443
	畑	21,892	21,760	21,206	20,865	19,826	18,956	17,995	17,361	16,321	13,862	13,719
	樹園地	8,109	7,656	6,485	3,572	1,382	1,005	834	587	642	299	580
	果樹園	998	844	583	52	243	228	650	375	-	-	-
	桑園	6,521	6,360	5,529	3,290	979	540	130	10	-	-	-
	その他	590	452	373	230	160	237	54	202	-	-	-
福原地区	総面積	153,663	151,578	147,198	142,454	134,983	132,060	133,399	129,361	124,751	119,652	120,427
	田	98,684	100,903	102,510	102,839	102,197	101,758	102,246	101,895	98,561	96,345	96,283
	畑	32,236	31,363	28,905	27,952	28,405	27,506	29,513	26,891	25,492	22,784	23,999
	樹園地	22,743	19,312	15,783	11,663	4,381	2,796	1,640	575	698	523	145
	果樹園	412	312	410	415	284	238	554	266	-	-	-
	桑園	20,981	17,951	14,329	10,404	3,312	1,705	835	120	-	-	-
	その他	1,350	1,049	1,044	844	785	853	251	189	-	-	-

単位：a

		昭55年	57年	60年	62年	平成2年	4年	7年	9年	12年	17年	22年
宮沢地区	総面積	97,366	97,838	101,230	96,951	99,034	98,459	96,403	95,275	93,794	92,808	96,384
	田	74,579	75,563	78,828	77,598	79,722	80,502	78,769	79,178	76,469	75,915	78,081
	畑	15,313	15,278	16,623	15,461	16,688	16,216	17,012	15,645	16,554	16,573	17,863
	樹園地	7,474	6,997	5,779	3,892	2,624	1,741	622	452	771	320	440
	果樹園	10	-	-	3	32	235	210	152	-	-	-
	桑園	6,859	6,259	5,395	3,374	2,199	1,129	175	-	-	-	-
	その他	605	738	384	515	393	377	237	300	-	-	-
玉野地区	総面積	86,528	86,948	88,069	90,154	87,639	88,804	86,681	84,322	85,204	116,527	100,910
	田	74,897	74,872	75,885	77,830	76,481	77,881	76,072	74,445	75,206	94,547	76,058
	畑	9,516	10,050	10,767	11,234	10,754	10,697	10,489	9,832	9,978	21,949	24,842
	樹園地	2,115	2,026	1,417	1,090	404	226	120	45	20	31	10
	果樹園	44	22	-	-	-	40	20	20	-	-	-
	桑園	1,669	1,754	1,391	1,090	285	167	100	-	-	-	-
	その他	402	250	26	-	119	19	0	25	-	-	-
常盤地区	総面積	99,778	98,674	99,381	97,674	89,256	88,557	84,429	81,472	79,818	77,605	74,625
	田	72,073	72,962	73,676	73,769	71,423	72,267	71,101	69,306	68,245	66,083	63,482
	畑	13,103	12,803	13,590	13,405	10,708	10,187	11,814	10,833	10,757	11,407	10,713
	樹園地	14,602	12,909	12,115	10,500	7,125	6,103	1,514	1,333	816	115	430
	果樹園	62	50	95	152	35	50	158	144	-	-	-
	桑園	13,373	12,142	11,075	9,564	6,345	5,550	1,050	679	-	-	-
	その他	1,167	717	945	784	745	503	306	510	-	-	-



## 7 経営耕地面積規模別農家数

### 全地区

単位:戸

	昭55年	57年	60年	62年	平2年	4年	7年	9年	12年	17年	22年
総 数	3,624	3,566	3,448	3,362	3,209	3,113	2,973	2,880	2,752	2,490	2,216
例外規定	1	-	3	5	-	-	8	4	6	-	1
0.3ha未満	259	254	255	243	253	268	242	235	258	344	393
0.3～0.5	284	280	258	252	216	210	193	222	172	123	94
0.5～0.7	289	658	620	-	261	591	555	526	521	420	329
0.7～1.0	379			621	354						
1.0～1.5	727	688	663	649	625	572	559	544	492	437	307
1.5～2.0	716	718	639	617	570	510	503	451	413	301	261
2.0～2.5	530	485	486	438	407	391	324	330	303	459	372
2.5～3.0	219	267	253	259	255	244	241	204	198		
3.0～5.0	211	204	246	256	236	276	299	312	298	285	284
5.0ha以上	9	12	25	22	32	43	49	52	91	121	175

### 尾花沢地区

単位:戸

	昭55年	57年	60年	62年	平2年	4年	7年	9年	12年	17年	22年
総 数	754	734	689	662	604	561	550	519	518	474	441
例外規定	1	-	1	-	-	-	2	1	2	-	-
0.3ha未満	87	76	78	72	66	69	64	58	76	113	128
0.3～0.5	94	86	72	75	62	57	53	45	35	30	24
0.5～0.7	76	160	151	-	52	118	110	104	114	85	71
0.7～1.0	92			136	70						
1.0～1.5	128	123	124	125	116	96	96	90	85	86	47
1.5～2.0	112	119	99	98	84	80	70	62	52	35	34
2.0～2.5	83	90	79	66	64	62	47	60	46	65	64
2.5～3.0	33	35	37	39	44	40	42	30	36		
3.0～5.0	46	42	40	46	41	52	59	64	57	47	47
5.0ha以上	2	3	8	5	5	43	7	5	15	13	26

## 福原地区

(単位:戸)

	昭55年	57年	60年	62年	平2年	4年	7年	9年	12年	17年	22年
総 数	972	952	937	921	884	863	823	806	766	657	590
例外規定	-	-	1	2	-	-	1	1	2	-	1
0.3ha未満	52	49	66	66	79	78	68	75	82	97	108
0.3～0.5	56	68	60	59	45	48	45	57	49	30	25
0.5～0.7	70	153	149	-	70	160	144	139	132	100	88
0.7～1.0	98			164	97						
1.0～1.5	192	181	184	175	171	169	164	544	145	127	74
1.5～2.0	203	207	190	181	167	149	143	134	118	83	77
2.0～2.5	171	143	145	140	120	118	102	92	84	127	107
2.5～3.0	70	90	72	74	72	70	71	73	58		
3.0～5.0	55	57	65	55	57	62	73	78	72	56	58
5.0ha以上	5	4	5	5	6	7	12	9	24	37	52

## 宮沢地区

(単位:戸)

	昭55年	57年	60年	62年	平2年	4年	7年	9年	12年	17年	22年
総 数	742	738	720	700	673	659	636	614	573	514	449
例外規定	-	-	-	2	-	-	3	1	2	-	-
0.3ha未満	46	50	39	43	43	50	54	40	39	40	54
0.3～0.5	59	49	60	51	43	42	38	40	32	31	12
0.5～0.7	74	182	160	-	66	154	145	140	123	95	72
0.7～1.0	93			158	84						
1.0～1.5	194	189	163	163	142	121	111	118	103	93	75
1.5～2.0	145	136	135	131	131	113	113	108	97	72	54
2.0～2.5	85	70	78	73	75	82	70	72	67	101	90
2.5～3.0	24	40	51	44	42	42	43	28	39		
3.0～5.0	22	22	33	35	44	46	55	60	59	66	63
5.0ha以上	-	-	1	-	3	7	4	7	12	16	29

## 玉野地区

(単位:戸)

	昭55年	57年	60年	62年	平2年	4年	7年	9年	12年	17年	22年
総 数	470	467	451	440	428	424	399	386	380	370	315
例外規定	-	-	-	-	-	-	-	-	-	-	-
0.3ha未満	25	27	26	17	20	32	19	17	22	33	33
0.3～0.5	29	29	20	21	18	17	14	27	15	8	11
0.5～0.7	18	49	49	-	19	44	47	39	48	48	29
0.7～1.0	28			48	34						
1.0～1.5	67	62	60	58	61	61	55	54	53	46	36
1.5～2.0	109	103	94	83	73	70	70	47	61	38	33
2.0～2.5	79	77	72	70	68	57	55	55	47	78	58
2.5～3.0	51	54	54	59	56	49	43	36	33		
3.0～5.0	62	62	69	75	65	74	75	76	74	84	74
5.0ha以上	2	4	7	9	14	19	21	22	27	35	41

## 常盤地区

(単位:戸)

	昭55年	57年	60年	62年	平2年	4年	7年	9年	12年	17年	22年
総 数	686	675	651	639	620	586	565	555	515	475	421
例外規定	-	-	1	1	-	-	2	1	-	-	-
0.3ha未満	49	52	46	45	45	39	37	45	39	61	70
0.3～0.5	46	48	46	46	48	46	43	53	41	24	22
0.5～0.7	51	114	111	-	54	115	109	104	104	92	69
0.7～1.0	68			115	69						
1.0～1.5	146	133	132	128	135	125	133	121	106	85	75
1.5～2.0	147	153	121	124	115	98	107	100	85	73	63
2.0～2.5	112	105	112	89	80	72	50	51	59	88	53
2.5～3.0	41	48	39	43	41	43	42	37	32		
3.0～5.0	26	21	39	45	29	42	37	34	36	32	42
5.0ha以上	-	1	4	3	4	4	5	9	13	20	27

## 8 農業用機械台数 (個人有 + 共有)

単位:台

		動力 耕運機	農用 トラクタ	動力 防除機	歩行式 動力 防除機	田植機	バインダ ー	自脱型 コンパイ ン	歩行式 自動脱 穀機	動力 脱穀機	米麦用 乾燥機	農用 トラック
54年	全地区	2,685	1,409	3,709	156	2,518	1,571	1,660	393	-	2,661	-
	尾花沢	513	264	660	8	455	333	258	75	-	459	-
	福原	734	390	1,091	18	668	445	422	136	-	708	-
	宮沢	518	264	731	47	519	267	359	117	-	567	-
	玉野	381	248	601	48	371	149	334	17	-	394	-
	常盤	539	243	626	35	505	377	287	48	-	533	-
55年	全地区	2,200	1,812	2,305	162	2,549	1,667	1,912	-	-	2,662	-
	尾花沢	396	345	408	39	445	344	304	-	-	449	-
	福原	634	483	617	27	664	450	485	-	-	704	-
	宮沢	430	377	506	44	556	321	427	-	-	584	-
	玉野	283	275	364	14	386	145	351	-	-	399	-
	常盤	457	332	410	38	498	407	345	-	-	526	-
57年	全地区	2,361	1,920	229		2,624	1,228	2,066	-	-	2,615	2,290
	尾花沢	406	381	19		480	280	323	-	-	466	428
	福原	647	521	70		691	308	535	-	-	691	650
	宮沢	493	368	61		555	226	435	-	-	544	467
	玉野	328	310	41		383	94	366	-	-	396	315
	常盤	487	340	38		515	320	407	-	-	518	430
60年	全地区	1,808	2,245	2,575	34	2,621	1,093	2,157	-	-	2,454	-
	尾花沢	295	416	527	4	466	239	348	-	-	416	-
	福原	520	618	680	8	709	326	572	-	-	673	-
	宮沢	399	446	525	6	554	185	461	-	-	522	-
	玉野	232	340	318	7	373	68	364	-	-	351	-
	常盤	362	425	525	9	519	275	412	-	-	492	-
62年	全地区	調査項目なし										
	尾花沢											
	福原											
	宮沢											
	玉野											
	常盤											
2年	全地区	1,474	2,588	1,734	18	2,596	615	2,269	-	-	2,329	-
	尾花沢	219	466	313	2	444	123	363	-	-	386	-
	福原	459	739	415	5	722	225	635	-	-	656	-
	宮沢	310	521	417	2	551	91	493	-	-	517	-
	玉野	172	404	265	4	379	26	351	-	-	321	-
	常盤	314	458	324	5	500	150	427	-	-	449	-

単位:台

		動力 耕運機	農用 トラクタ ー	動力 防除機	歩行式 動力防 除機	田植機	バインダ ー	自脱型コ ンバイン ン	歩行式 自動脱 穀機	動力 脱穀機	米麦用 乾燥機	農用 トラック
4年	全地区	調査項目なし										
	尾花沢											
	福原											
	宮沢											
	玉野 常盤											
7年	全地区	3,688	2,067	-	2,154	350	2,021	-	-	2,011	-	
	尾花沢	649	374	-	347	73	316	-	-	319	-	
	福原	1,056	560	-	612	148	568	-	-	561	-	
	宮沢	741	440	-	445	38	435	-	-	436	-	
	玉野	504	294	-	315	19	316	-	-	289	-	
	常盤	738	399	-	435	72	386	-	-	406	-	
9年	全地区	調査項目なし										
	尾花沢											
	福原											
	宮沢											
	玉野 常盤											
12年	全地区	3,409	1,656	-	1,966	157	1,827	-	-	1,710	-	
	尾花沢	575	275	-	321	35	283	-	-	265	-	
	福原	995	523	-	558	67	524	-	-	494	-	
	宮沢	688	317	-	413	20	398	-	-	384	-	
	玉野	518	246	-	288	16	264	-	-	239	-	
	常盤	633	295	-	386	19	358	-	-	328	-	
17年	全地区	2,224	1,550	-	1,767	調査項目なし	1,672	-	-	調査項目なし	-	
	尾花沢	356	245	-	281		244	-	-		-	
	福原	584	452	-	489		464	-	-		-	
	宮沢	491	337	-	367		371	-	-		-	
	玉野	374	242	-	284		267	-	-		-	
	常盤	419	274	-	346		326	-	-		-	
22年	全地区	1,912台 (1,689経営体)	-	-	1,501台 (1,492)	-	1,397台 (1,379)	-	-	-	-	
	尾花沢	319台 (281経営体)	-	-	243台 (241)	-	212台 (209)	-	-	-	-	
	福原	516台 (457経営体)	-	-	422台 (420)	-	391台 (385)	-	-	-	-	
	宮沢	424台 (370経営体)	-	-	313台 (310)	-	315台 (309)	-	-	-	-	
	玉野	305台 (260経営体)	-	-	236台 (234)	-	207台 (206)	-	-	-	-	
	常盤	348台 (321経営体)	-	-	287台 (287)	-	272台 (270)	-	-	-	-	

平成22年は、上段が所有台数、下段が所有経営体数。

平成22年では「トラクター」に歩行用(耕運機)も含めて把握しているが、17年では「乗用型トラクター」に限定して把握している。

# 統計表

## 1 農林業経営体数

単位:経営体

	農林業経営体数	農業経営体数	家族経営	林業経営体
総数	1,854	1,841	1,823	85
上町	53	49	49	6
新町	60	60	56	2
横町	17	17	17	-
桝町	28	28	27	-
朧気	20	20	20	2
二藤袋	44	44	44	1
玉野原、東原	18	18	18	-
田沢	19	19	19	1
牛房野	35	35	35	4
横内	17	17	16	1
五十沢	12	12	12	2
小計	323	319	313	19
野黒沢	48	48	48	-
芦沢	26	25	25	1
芦沢駅前	8	8	7	-
名木沢	62	61	61	2
西野々	30	30	30	-
大海平	10	10	10	-
毒沢	57	57	57	-
南沢	15	15	15	1
寺内	78	78	78	4
荻袋	46	46	46	-
西原	55	55	55	-
荻袋開拓	25	25	24	-
和合	26	26	26	-
小計	486	484	482	8
岩谷沢	18	18	18	5
市野々	19	19	19	-
関谷	10	10	10	2
矢越	2	2	2	-

単位:経営体

	農林業経営体数	農業経営体数		林業経営体
		家族経営		
高橋	17	17	17	2
中刈	21	20	20	4
押切	16	16	16	1
中島	46	46	46	2
行沢	28	28	28	-
上ノ宿	18	18	18	1
正巖	89	89	88	-
丹生	83	83	83	-
安久戸	32	32	30	-
<b>小計</b>	<b>399</b>	<b>398</b>	<b>395</b>	<b>17</b>
北郷	35	35	35	-
坂本	22	22	22	-
鶴巻田	48	48	48	3
母袋	21	21	19	1
下原田	28	28	28	-
上原田	28	28	26	-
粟生	48	48	47	3
寺町	21	20	20	3
下柳	37	37	37	-
银山	-	-	-	-
<b>小計</b>	<b>288</b>	<b>287</b>	<b>282</b>	<b>10</b>
古殿	40	40	40	-
九日町	29	29	28	2
三日町	26	22	22	10
荒町	21	21	21	3
畑沢	21	21	21	-
細野	57	57	57	14
六沢	68	68	68	1
鶴子	86	85	84	1
袖原	10	10	10	-
<b>小計</b>	<b>358</b>	<b>353</b>	<b>351</b>	<b>31</b>

## 2 農業経営体数

単位:経営体

	計	法人化している										地方公共団体・財産区	法人化していない	個人経営体	
		小計	農事組合 法人	会 社				各 種 団 体			その他 の法人				
				株式会社	合名・合 資会社	合同会社	相互会社	農 協	森林組合	その他の 各種団体					
総数	1,841	18	1	12	-	-	-	-	5	-	-	-	1	1,822	1,816
上町	49	-	-	-	-	-	-	-	-	-	-	-	-	49	49
新町	60	5	-	2	-	-	-	-	3	-	-	-	-	55	55
横町	17	-	-	-	-	-	-	-	-	-	-	-	-	17	17
桒町	28	-	-	-	-	-	-	-	-	-	-	-	-	28	27
臈気	20	-	-	-	-	-	-	-	-	-	-	-	-	20	20
二藤袋	44	-	-	-	-	-	-	-	-	-	-	-	-	44	44
玉野原、東原	18	-	-	-	-	-	-	-	-	-	-	-	-	18	18
田沢	19	-	-	-	-	-	-	-	-	-	-	-	-	19	19
牛房野	35	1	-	1	-	-	-	-	-	-	-	-	-	34	34
横内	17	1	-	1	-	-	-	-	-	-	-	-	-	16	16
五十沢	12	-	-	-	-	-	-	-	-	-	-	-	-	12	12
小計	319	7	0	4	0	0	0	3	0	0	0	0	312	311	
野黒沢	48	-	-	-	-	-	-	-	-	-	-	-	-	48	48
芦沢	25	-	-	-	-	-	-	-	-	-	-	-	-	25	25
芦沢駅前	8	1	-	1	-	-	-	-	-	-	-	-	-	7	7
名木沢	61	1	-	1	-	-	-	-	-	-	-	-	-	60	60
西野々	30	-	-	-	-	-	-	-	-	-	-	-	-	30	30
大海平	10	-	-	-	-	-	-	-	-	-	-	-	-	10	10
毒沢	57	1	-	1	-	-	-	-	-	-	-	-	-	56	56
南沢	15	-	-	-	-	-	-	-	-	-	-	-	-	15	15
寺内	78	-	-	-	-	-	-	-	-	-	-	-	-	78	78
荻袋	46	-	-	-	-	-	-	-	-	-	-	-	-	46	46
西原	55	-	-	-	-	-	-	-	-	-	-	-	-	55	55
荻袋開拓	25	1	1	-	-	-	-	-	-	-	-	-	-	24	24
和合	26	-	-	-	-	-	-	-	-	-	-	-	-	26	26
小計	484	4	1	3	0	0	0	0	0	0	0	0	480	480	
岩谷沢	18	-	-	-	-	-	-	-	-	-	-	-	-	18	18
市野々	19	-	-	-	-	-	-	-	-	-	-	-	-	19	19
関谷	10	-	-	-	-	-	-	-	-	-	-	-	-	10	10
矢越	2	-	-	-	-	-	-	-	-	-	-	-	-	2	2



単位:経営体

	計	法人化している										地方公共 団体・財 産区	法人化し ていない	個人 経営体
		小計	農事組合 法人	会 社				各 種 団 体			その他 の法人			
				株式会社	合名・合 資会社	合同会社	相互会社	農協	森林組合	その他の 各種団体				
高橋	17	-	-	-	-	-	-	-	-	-	-	-	17	17
中刈	20	-	-	-	-	-	-	-	-	-	-	-	20	20
押切	16	-	-	-	-	-	-	-	-	-	-	-	16	16
中島	46	-	-	-	-	-	-	-	-	-	-	-	46	46
行沢	28	-	-	-	-	-	-	-	-	-	-	-	28	28
上ノ宿	18	-	-	-	-	-	-	-	-	-	-	-	18	18
正巖	89	-	-	-	-	-	-	-	-	-	-	-	89	88
丹生	83	1	-	1	-	-	-	-	-	-	-	-	82	82
安久戸	32	-	-	-	-	-	-	-	-	-	-	-	32	30
<b>小計</b>	<b>398</b>	<b>1</b>	<b>0</b>	<b>1</b>	<b>0</b>	<b>0</b>	<b>0</b>	<b>0</b>	<b>0</b>	<b>0</b>	<b>0</b>	<b>0</b>	<b>397</b>	<b>394</b>
北郷	35	-	-	-	-	-	-	-	-	-	-	-	35	35
坂本	22	-	-	-	-	-	-	-	-	-	-	-	22	22
鶴巻田	48	2	-	2	-	-	-	-	-	-	-	-	46	46
母袋	21	1	-	-	-	-	-	1	-	-	-	1	19	19
下原田	28	-	-	-	-	-	-	-	-	-	-	-	28	28
上原田	28	-	-	-	-	-	-	-	-	-	-	-	28	26
粟生	48	1	-	-	-	-	-	1	-	-	-	-	47	47
寺町	20	-	-	-	-	-	-	-	-	-	-	-	20	20
下柳	37	-	-	-	-	-	-	-	-	-	-	-	37	37
銀山	-	-	-	-	-	-	-	-	-	-	-	-	-	-
<b>小計</b>	<b>287</b>	<b>4</b>	<b>0</b>	<b>2</b>	<b>0</b>	<b>0</b>	<b>0</b>	<b>2</b>	<b>0</b>	<b>0</b>	<b>0</b>	<b>1</b>	<b>282</b>	<b>280</b>
古殿	40	-	-	-	-	-	-	-	-	-	-	-	40	40
九日町	29	1	-	1	-	-	-	-	-	-	-	-	28	28
三日町	22	-	-	-	-	-	-	-	-	-	-	-	22	22
荒町	21	-	-	-	-	-	-	-	-	-	-	-	21	21
畑沢	21	-	-	-	-	-	-	-	-	-	-	-	21	21
細野	57	-	-	-	-	-	-	-	-	-	-	-	57	57
六沢	68	-	-	-	-	-	-	-	-	-	-	-	68	68
鶴子	85	1	-	1	-	-	-	-	-	-	-	-	84	84
袖原	10	-	-	-	-	-	-	-	-	-	-	-	10	10
<b>小計</b>	<b>353</b>	<b>2</b>	<b>0</b>	<b>2</b>	<b>0</b>	<b>0</b>	<b>0</b>	<b>0</b>	<b>0</b>	<b>0</b>	<b>0</b>	<b>0</b>	<b>351</b>	<b>351</b>

### 3 専業別農家数と農家人口（世帯員数）

単位：戸、人

	総農家数	販売農家				農家人口 (販売農家)		
		総数	専業農家	兼業農家		総数	男	女
				第1種兼業	第2種兼業			
総数	2,216	1,823	357	455	1,011	7,957	3,932	4,025
上町	73	49	11	10	28	198	94	104
新町	93	56	11	6	39	258	129	129
横町	34	17	4	3	10	70	39	31
禁町	44	27	4	9	14	129	65	64
朧気	28	20	10	3	7	78	37	41
二藤袋	53	44	12	12	20	189	94	95
玉野原、東原	20	18	3	5	10	87	44	43
田沢	21	19	4	3	12	77	37	40
牛房野	41	35	8	12	15	151	77	74
横内	20	16	4	5	7	64	30	34
五十沢	14	12	1	4	7	47	24	23
小計	441	313	72	72	169	1,348	670	678
野黒沢	63	48	10	9	29	236	119	117
芦沢	45	25	4	5	16	119	56	63
芦沢駅前	16	7	1	2	4	37	21	16
名木沢	69	61	7	13	41	269	134	135
西野々	31	30	5	14	11	126	64	62
大海平	14	10	2	1	7	45	25	20
毒沢	58	57	9	16	32	241	118	123
南沢	20	15	3	2	10	56	26	30
寺内	97	78	13	11	54	367	182	185
荻袋	54	46	11	14	21	191	90	101
西原	65	55	13	15	27	251	122	129
荻袋開拓	24	24	6	11	7	113	57	56
和合	34	26	3	6	17	126	62	64
小計	590	482	87	119	276	2,177	1,076	1,101
岩谷沢	20	18	1	2	15	73	33	40
市野々	20	19	-	1	18	74	41	33
関谷	12	10	1	1	8	42	16	26
矢越	5	2	1	-	1	9	5	4

単位：戸、人

	総農家数	販売農家				農家人口 (販売農家)		
		総数	専業農家	兼業農家		総数	男	女
				第1種兼業	第2種兼業			
高橋	19	17	4	5	8	64	34	30
中刈	24	20	7	3	10	67	34	33
押切	20	16	5	3	8	62	30	32
中島	47	46	10	17	19	187	91	96
行沢	30	28	5	6	17	124	61	63
上ノ宿	21	18	5	6	7	67	35	32
正巖	95	88	26	19	43	355	181	174
丹生	99	83	19	33	31	350	182	168
安久戸	37	30	5	7	18	151	74	77
<b>小計</b>	<b>449</b>	<b>395</b>	<b>89</b>	<b>103</b>	<b>203</b>	<b>1,625</b>	<b>817</b>	<b>808</b>
北郷	42	35	5	11	19	171	83	88
坂本	22	22	4	11	7	99	45	54
鶴巻田	59	48	7	15	26	237	115	122
母袋	21	19	3	4	12	97	47	50
下原田	29	28	5	6	17	126	58	68
上原田	27	26	3	12	11	125	66	59
栗生	52	47	12	14	21	228	113	115
寺町	23	20	4	8	8	79	39	40
下柳	40	37	4	12	21	161	78	83
银山	-	-	-	-	-	-	-	-
<b>小計</b>	<b>315</b>	<b>282</b>	<b>47</b>	<b>93</b>	<b>142</b>	<b>1,323</b>	<b>644</b>	<b>679</b>
古殿	60	40	1	10	29	180	92	88
九日町	34	28	5	6	17	115	56	59
三日町	29	22	3	2	17	103	50	53
荒町	28	21	4	3	14	82	41	41
畑沢	23	21	8	1	12	71	35	36
細野	61	57	14	7	36	227	117	110
六沢	73	68	12	23	33	301	139	162
鶴子	103	84	12	13	59	366	173	193
袖原	10	10	3	3	4	39	22	17
<b>小計</b>	<b>421</b>	<b>351</b>	<b>62</b>	<b>68</b>	<b>221</b>	<b>1,484</b>	<b>725</b>	<b>759</b>

## 4 農業就業人口（販売農家 15歳以上）

### (1) 総数

単位：人

	総数	15歳 ～ 19歳	20歳 ～ 24歳	25歳 ～ 29歳	30歳 ～ 34歳	35歳 ～ 39歳	40歳 ～ 44歳	45歳 ～ 49歳	50歳 ～ 54歳	55歳 ～ 59歳	60歳 ～ 64歳	65歳 以上
総数	3,012	27	20	35	39	34	34	87	184	332	415	1,805
上町	78	1	1	-	2	-	-	3	5	5	8	53
新町	81	-	-	-	-	2	1	4	2	3	5	64
横町	26	1	-	-	-	-	1	-	-	2	-	22
桙町	40	-	-	-	1	-	2	-	3	6	7	21
臈気	33	-	-	-	-	-	-	1	1	4	6	21
二藤袋	77	-	1	1	4	-	-	2	3	7	8	51
玉野原、東原	27	-	-	2	-	-	-	-	6	5	4	10
田沢	33	2	1	-	-	1	-	2	2	1	7	17
牛房野	73	3	-	1	2	-	-	2	6	9	13	37
横内	32	-	-	-	-	1	1	1	4	4	3	18
五十沢	17	-	-	1	-	-	-	-	-	2	5	9
小計	517	7	3	5	9	4	5	15	32	48	66	323
野黒沢	81	-	1	2	2	1	3	3	3	6	13	47
芦沢	35	-	-	-	-	-	-	1	3	5	2	24
芦沢駅前	11	-	-	1	-	-	-	1	2	-	1	6
名木沢	105	1	-	-	4	2	-	1	7	9	15	66
西野々	53	-	-	1	-	2	1	1	3	10	10	25
大海平	15	-	-	-	-	-	-	2	-	1	-	12
毒沢	91	2	1	-	1	2	1	3	4	11	13	53
南沢	20	-	-	-	-	-	-	-	2	3	3	12
寺内	118	-	-	3	1	1	3	4	8	15	16	67
荻袋	78	-	2	-	3	-	1	1	7	11	12	41
西原	97	-	1	-	-	-	2	1	3	14	17	59
荻袋開拓	57	3	-	2	3	3	2	4	6	10	11	13
和合	44	1	-	1	-	-	1	3	4	4	2	28
小計	805	7	5	10	14	11	14	25	52	99	115	453
岩谷沢	27	-	-	-	-	1	-	-	2	2	2	20
市野々	18	-	-	-	-	-	1	-	1	2	2	12
関谷	14	-	1	-	-	-	-	-	1	2	1	9
矢越	4	-	-	1	-	-	-	-	-	1	-	2

単位:人

	総数	15歳 ~ 19歳	20歳 ~ 24歳	25歳 ~ 29歳	30歳 ~ 34歳	35歳 ~ 39歳	40歳 ~ 44歳	45歳 ~ 49歳	50歳 ~ 54歳	55歳 ~ 59歳	60歳 ~ 64歳	65歳 以上
高橋	22	-	-	-	-	-	-	-	-	1	3	18
中刈	34	-	-	-	-	-	-	3	1	2	5	23
押切	31	-	-	1	-	-	-	1	2	4	3	20
中島	74	1	-	1	-	1	-	1	5	16	8	41
行沢	47	-	-	-	-	2	-	-	3	1	8	33
上ノ宿	29	-	-	-	-	-	-	1	1	4	4	19
正蔵	138	-	2	1	1	-	3	-	10	14	15	92
丹生	163	-	-	5	3	2	1	11	9	19	24	89
安久戸	42	-	1	-	-	2	-	1	2	5	8	23
小計	643	1	4	9	4	8	5	18	37	73	83	401
北郷	67	2	1	-	-	-	1	6	5	6	9	37
坂本	48	3	1	-	-	-	-	2	6	7	12	17
鶴巻田	87	-	-	4	1	1	3	1	7	12	14	44
母袋	32	-	1	-	-	1	-	2	2	5	6	15
下原田	49	1	-	-	-	1	1	2	5	3	4	32
上原田	49	-	-	-	-	1	2	3	4	8	6	25
粟生	95	1	1	-	3	4	1	5	9	5	14	52
寺町	33	-	-	-	-	-	-	3	3	4	4	19
下柳	58	2	-	1	1	-	1	-	4	12	4	33
銀山	-	-	-	-	-	-	-	-	-	-	-	-
小計	518	9	4	5	5	8	9	24	45	62	73	274
古殿	60	-	1	1	1	-	-	-	2	4	7	44
九日町	36	-	-	-	-	1	-	-	1	2	6	26
三日町	33	1	-	-	-	-	-	-	2	1	6	23
荒町	29	-	-	-	-	-	-	-	1	2	5	21
畑沢	29	-	-	-	-	-	1	-	-	1	1	26
細野	80	1	1	-	2	1	-	1	3	3	10	58
六沢	129	-	1	3	3	1	-	3	7	26	22	63
鶴子	122	1	1	2	1	-	-	-	2	9	18	88
袖原	11	-	-	-	-	-	-	1	-	2	3	5
小計	529	3	4	6	7	3	1	5	18	50	78	354

## (2)男 計

単位:人

	総数	15歳 ~ 19歳	20歳 ~ 24歳	25歳 ~ 29歳	30歳 ~ 34歳	35歳 ~ 39歳	40歳 ~ 44歳	45歳 ~ 49歳	50歳 ~ 54歳	55歳 ~ 59歳	60歳 ~ 64歳	65歳 以上
総数	1,607	15	16	22	23	20	17	48	92	182	224	948
上町	42	1	1	-	-	-	-	1	2	5	4	28
新町	45	-	-	-	-	1	-	2	1	2	2	37
横町	15	1	-	-	-	-	-	-	-	2	-	12
桮町	23	-	-	-	-	-	1	-	2	3	4	13
臈気	18	-	-	-	-	-	-	1	-	1	3	13
二藤袋	41	-	1	1	3	-	-	1	1	3	2	29
玉野原、東原	15	-	-	-	-	-	-	-	2	4	3	6
田沢	17	-	1	-	-	-	-	2	1	1	5	7
牛房野	39	1	-	1	2	-	-	-	3	3	9	20
横内	15	-	-	-	-	-	1	-	3	-	2	9
五十沢	8	-	-	1	-	-	-	-	-	-	4	3
小計	278	3	3	3	5	1	2	7	15	24	38	177
野黒沢	42	-	1	1	1	-	1	3	1	1	9	24
芦沢	20	-	-	-	-	-	-	-	1	4	1	14
芦沢駅前	8	-	-	1	-	-	-	1	2	-	-	4
名木沢	56	-	-	-	3	1	-	1	5	4	5	37
西野々	28	-	-	1	-	1	1	1	3	6	4	11
大海平	9	-	-	-	-	-	-	2	-	1	-	6
毒沢	49	1	-	-	-	1	1	1	2	9	6	28
南沢	9	-	-	-	-	-	-	-	1	1	1	6
寺内	62	-	-	2	-	1	1	2	3	7	9	37
荻袋	47	-	2	-	3	-	1	1	5	5	9	21
西原	47	-	1	-	-	-	1	1	-	7	11	26
荻袋開拓	31	2	-	1	1	2	1	1	4	6	5	8
和合	23	1	-	1	-	-	-	2	3	2	-	14
小計	431	4	4	7	8	6	7	16	30	53	60	236
岩谷沢	11	-	-	-	-	1	-	-	1	-	1	8
市野々	11	-	-	-	-	-	1	-	1	1	2	6
関谷	6	-	-	-	-	-	-	-	1	-	1	4
矢越	2	-	-	-	-	-	-	-	-	1	-	1

単位:人

	総数	15歳 ~ 19歳	20歳 ~ 24歳	25歳 ~ 29歳	30歳 ~ 34歳	35歳 ~ 39歳	40歳 ~ 44歳	45歳 ~ 49歳	50歳 ~ 54歳	55歳 ~ 59歳	60歳 ~ 64歳	65歳 以上
高橋	10	-	-	-	-	-	-	-	-	-	1	9
中刈	16	-	-	-	-	-	-	1	-	1	3	11
押切	14	-	-	1	-	-	-	-	2	1	2	8
中島	40	1	-	1	-	1	-	-	1	10	3	23
行沢	23	-	-	-	-	-	-	-	1	1	4	17
上ノ宿	16	-	-	-	-	-	-	1	-	2	3	10
正蔵	80	-	2	-	1	-	1	-	5	10	7	54
丹生	86	-	-	5	1	2	1	6	5	10	15	41
安久戸	24	-	-	-	-	1	-	-	1	4	4	14
<b>小計</b>	<b>339</b>	<b>1</b>	<b>2</b>	<b>7</b>	<b>2</b>	<b>5</b>	<b>3</b>	<b>8</b>	<b>18</b>	<b>41</b>	<b>46</b>	<b>206</b>
北郷	34	1	1	-	-	-	1	3	2	4	6	16
坂本	25	1	-	-	-	-	-	1	3	1	8	11
鶴巻田	48	-	-	2	1	1	1	1	2	8	8	24
母袋	18	-	1	-	-	1	-	1	-	4	1	10
下原田	23	-	-	-	-	1	1	2	3	1	3	12
上原田	30	-	-	-	-	1	1	2	3	5	3	15
粟生	49	1	1	-	-	2	1	3	6	-	7	28
寺町	17	-	-	-	-	-	-	2	-	2	3	10
下柳	29	1	-	1	1	-	-	-	3	6	2	15
銀山	-	-	-	-	-	-	-	-	-	-	-	-
<b>小計</b>	<b>273</b>	<b>4</b>	<b>3</b>	<b>3</b>	<b>2</b>	<b>6</b>	<b>5</b>	<b>15</b>	<b>22</b>	<b>31</b>	<b>41</b>	<b>141</b>
古殿	34	-	1	1	1	-	-	-	-	3	3	25
九日町	19	-	-	-	-	-	-	-	-	1	3	15
三日町	21	1	-	-	-	-	-	-	2	-	3	15
荒町	17	-	-	-	-	-	-	-	-	2	2	13
畑沢	12	-	-	-	-	-	-	-	-	1	-	11
細野	42	1	1	-	2	1	-	1	1	2	5	28
六沢	68	-	1	-	2	1	-	1	3	16	13	31
鶴子	66	1	1	1	1	-	-	-	1	7	7	47
袖原	7	-	-	-	-	-	-	-	-	1	3	3
<b>小計</b>	<b>286</b>	<b>3</b>	<b>4</b>	<b>2</b>	<b>6</b>	<b>2</b>	<b>-</b>	<b>2</b>	<b>7</b>	<b>33</b>	<b>39</b>	<b>188</b>

## (3)女 計

単位:人

	総数	15歳 ~ 19歳	20歳 ~ 24歳	25歳 ~ 29歳	30歳 ~ 34歳	35歳 ~ 39歳	40歳 ~ 44歳	45歳 ~ 49歳	50歳 ~ 54歳	55歳 ~ 59歳	60歳 ~ 64歳	65歳 以上
総数	1,405	12	4	13	16	14	17	39	92	150	191	857
上町	36	-	-	-	2	-	-	2	3	-	4	25
新町	36	-	-	-	-	1	1	2	1	1	3	27
横町	11	-	-	-	-	-	1	-	-	-	-	10
桙町	17	-	-	-	1	-	1	-	1	3	3	8
臈気	15	-	-	-	-	-	-	-	1	3	3	8
二藤袋	36	-	-	-	1	-	-	1	2	4	6	22
玉野原、東原	12	-	-	2	-	-	-	-	4	1	1	4
田沢	16	2	-	-	-	1	-	-	1	-	2	10
牛房野	34	2	-	-	-	-	-	2	3	6	4	17
横内	17	-	-	-	-	1	-	1	1	4	1	9
五十沢	9	-	-	-	-	-	-	-	-	2	1	6
小計	239	4	0	2	4	3	3	8	17	24	28	146
野黒沢	39	-	-	1	1	1	2	-	2	5	4	23
芦沢	15	-	-	-	-	-	-	1	2	1	1	10
芦沢駅前	3	-	-	-	-	-	-	-	-	-	1	2
名木沢	49	1	-	-	1	1	-	-	2	5	10	29
西野々	25	-	-	-	-	1	-	-	-	4	6	14
大海平	6	-	-	-	-	-	-	-	-	-	-	6
毒沢	42	1	1	-	1	1	-	2	2	2	7	25
南沢	11	-	-	-	-	-	-	-	1	2	2	6
寺内	56	-	-	1	1	-	2	2	5	8	7	30
荻袋	31	-	-	-	-	-	-	-	2	6	3	20
西原	50	-	-	-	-	-	1	-	3	7	6	33
荻袋開拓	26	1	-	1	2	1	1	3	2	4	6	5
和合	21	-	-	-	-	-	1	1	1	2	2	14
小計	374	3	1	3	6	5	7	9	22	46	55	217
岩谷沢	16	-	-	-	-	-	-	-	1	2	1	12
市野々	7	-	-	-	-	-	-	-	-	1	-	6
関谷	8	-	1	-	-	-	-	-	-	2	-	5
矢越	2	-	-	1	-	-	-	-	-	-	-	1



単位:人

	総数	15歳 ~ 19歳	20歳 ~ 24歳	25歳 ~ 29歳	30歳 ~ 34歳	35歳 ~ 39歳	40歳 ~ 44歳	45歳 ~ 49歳	50歳 ~ 54歳	55歳 ~ 59歳	60歳 ~ 64歳	65歳 以上
高橋	12	-	-	-	-	-	-	-	-	1	2	9
中刈	18	-	-	-	-	-	-	2	1	1	2	12
押切	17	-	-	-	-	-	-	1	-	3	1	12
中島	34	-	-	-	-	-	-	1	4	6	5	18
行沢	24	-	-	-	-	2	-	-	2	-	4	16
上ノ宿	13	-	-	-	-	-	-	-	1	2	1	9
正蔵	58	-	-	1	-	-	2	-	5	4	8	38
丹生	77	-	-	-	2	-	-	5	4	9	9	48
安久戸	18	-	1	-	-	1	-	1	1	1	4	9
<b>小計</b>	<b>304</b>	<b>-</b>	<b>2</b>	<b>2</b>	<b>2</b>	<b>3</b>	<b>2</b>	<b>10</b>	<b>19</b>	<b>32</b>	<b>37</b>	<b>195</b>
北郷	33	1	-	-	-	-	-	3	3	2	3	21
坂本	23	2	1	-	-	-	-	1	3	6	4	6
鶴巻田	39	-	-	2	-	-	2	-	5	4	6	20
母袋	14	-	-	-	-	-	-	1	2	1	5	5
下原田	26	1	-	-	-	-	-	-	2	2	1	20
上原田	19	-	-	-	-	-	1	1	1	3	3	10
粟生	46	-	-	-	3	2	-	2	3	5	7	24
寺町	16	-	-	-	-	-	-	1	3	2	1	9
下柳	29	1	-	-	-	-	1	-	1	6	2	18
銀山	-	-	-	-	-	-	-	-	-	-	-	-
<b>小計</b>	<b>245</b>	<b>5</b>	<b>1</b>	<b>2</b>	<b>3</b>	<b>2</b>	<b>4</b>	<b>9</b>	<b>23</b>	<b>31</b>	<b>32</b>	<b>133</b>
古殿	26	-	-	-	-	-	-	-	2	1	4	19
九日町	17	-	-	-	-	1	-	-	1	1	3	11
三日町	12	-	-	-	-	-	-	-	-	1	3	8
荒町	12	-	-	-	-	-	-	-	1	-	3	8
畑沢	17	-	-	-	-	-	1	-	-	-	1	15
細野	38	-	-	-	-	-	-	-	2	1	5	30
六沢	61	-	-	3	1	-	-	2	4	10	9	32
鶴子	56	-	-	1	-	-	-	-	1	2	11	41
袖原	4	-	-	-	-	-	-	1	-	1	-	2
<b>小計</b>	<b>243</b>	<b>-</b>	<b>-</b>	<b>4</b>	<b>1</b>	<b>1</b>	<b>1</b>	<b>3</b>	<b>11</b>	<b>17</b>	<b>39</b>	<b>166</b>

## 5 経営耕地種類別経営体数と面積

農家分は販売農家のみ。自給的農家は集計対象外。  
3未満の調査対象者の結果を表示する場合は「X」を表示。

(経営耕地全体)

経営体数:経営体、農家数:戸、面積:a

	経営耕地のある経営体数		経営耕地総面積	
	うち農家数	うち農家分	うち農家数	うち農家分
総計	1,828	1,822	462,088	436,785
上町	49	49	8,866	8,866
新町	56	56	7,750	7,750
横町	17	17	3,699	3,699
桒町	27	27	7,180	7,180
臈気	20	20	3,875	3,875
二藤袋	44	44	11,618	11,618
玉野原、東原	18	18	6,027	6,027
田沢	19	19	4,581	4,581
牛房野	35	35	9,472	9,472
横内	16	16	3,606	3,606
五十沢	12	12	3,068	3,068
小計	313	313	69,742	69,742
野黒沢	48	48	9,690	9,690
芦沢	25	25	4,831	4,831
芦沢駅前	7	7	1,781	1,781
名木沢	61	61	12,791	12,791
西野々	30	30	8,742	8,742
大海平	10	10	2,092	2,092
毒沢	56	56	13,804	13,804
南沢	15	15	3,545	3,545
寺内	78	78	20,928	20,928
荻袋	46	46	11,056	11,056
西原	55	55	12,013	12,013
荻袋開拓	25	24	13,562	9,009
和合	26	26	5,592	5,592
小計	482	481	120,427	115,874
岩谷沢	18	18	2,927	2,927
市野々	19	19	2,549	2,549
関谷	10	10	X	X
矢越	2	2	X	X

	経営耕地のある経営体数		経営耕地総面積	
	うち農家数	うち農家分	うち農家数	うち農家分
高橋	17	17	3,035	3,035
中刈	20	20	3,437	3,437
押切	16	16	4,126	4,126
中島	46	46	9,916	9,916
行沢	28	28	6,000	6,000
上ノ宿	18	18	4,363	4,363
正巖	89	88	24,347	21,947
丹生	83	83	23,588	23,588
安久戸	30	30	10,147	10,147
小計	396	395	96,384	93,984
北郷	35	35	9,958	9,958
坂本	22	22	6,692	6,692
鶴巻田	48	48	12,799	12,799
母袋	21	19	20,697	6,147
下原田	28	28	8,173	8,173
上原田	27	26	13,619	10,119
粟生	47	47	14,130	14,130
寺町	20	20	5,873	5,873
下柳	37	37	8,969	8,969
銀山	-	-	-	-
小計	285	282	100,910	82,860
古殿	40	40	10,011	10,011
九日町	28	28	5,374	5,374
三日町	22	22	4,136	4,136
荒町	21	21	4,086	4,086
畑沢	21	21	2,359	2,359
細野	57	57	10,407	10,407
六沢	68	68	18,634	18,634
鶴子	85	84	16,951	16,651
袖原	10	10	2,667	2,667
小計	352	351	74,625	74,325

〔 田 〕

農家分は販売農家のみ。自給的農家は集計対象外。

3未満の調査対象者の結果を表示する場合は「X」を表示。

経営体数:経営体、農家数:戸、面積:a

	田のある経営体数		田の面積		稲を作った田				稲以外の作物だけを作った田				作付けしない田			
	うち農家数	うち農家分	経営体数	うち農家数	面積	うち農家数	経営体数	うち農家数	面積	うち農家数	経営体数	うち農家数	面積	うち農家数		
総計	1,805	1,802	369,347	358,915	1,755	1,754	278,304	275,204	891	888	60,390	53,808	752	751	30,653	29,903
上町	45	45	6,574	6,574	43	43	5,249	5,249	22	22	883	883	11	11	442	442
新町	56	56	6,026	6,026	51	51	4,634	4,634	25	25	1,043	1,043	12	12	349	349
横町	17	17	3,148	3,148	17	17	2,633	2,633	9	9	311	311	7	7	204	204
碓町	27	27	6,145	6,145	26	26	4,545	4,545	15	15	855	855	11	11	745	745
臈気	18	18	3,154	3,154	17	17	2,845	2,845	2	2	X	X	6	6	219	219
二藤袋	43	43	8,970	8,970	43	43	6,664	6,664	36	36	2,247	2,247	2	2	X	X
玉野原、東原	18	18	5,606	5,606	18	18	4,315	4,315	12	12	1,076	1,076	3	3	X	X
田沢	19	19	3,495	3,495	19	19	2,472	2,472	12	12	715	715	11	11	308	308
牛房野	35	35	6,928	6,928	35	35	5,515	5,515	13	13	416	416	21	21	997	997
横内	15	15	2,571	2,571	14	14	2,010	2,010	6	6	326	326	8	8	235	235
五十沢	12	12	2,826	2,826	11	11	2,646	2,646	3	3	X	X	4	4	90	90
小計	305	305	55,443	55,443	294	294	43,528	43,528	155	155	8,052	8,052	96	96	3,863	3,863
野黒沢	47	47	7,349	7,349	47	47	5,279	5,279	29	29	1,155	1,155	31	31	915	915
芦沢	25	25	3,776	3,776	25	25	3,319	3,319	4	4	112	112	11	11	345	345
芦沢駅前	6	6	1,491	1,491	5	5	1,031	1,031	1	1	X	X	2	2	X	X
名木沢	60	60	10,241	10,241	60	60	8,714	8,714	22	22	801	801	18	18	726	726
西野々	30	30	6,778	6,778	30	30	5,488	5,488	14	14	685	685	18	18	605	605
大海平	10	10	1,868	1,868	10	10	1,281	1,281	2	2	X	X	10	10	457	457
毒沢	56	56	12,569	12,569	56	56	8,964	8,964	32	32	2,194	2,194	29	29	1,411	1,411
南沢	15	15	3,242	3,242	15	15	2,174	2,174	2	2	X	X	13	13	973	973
寺内	78	78	17,323	17,323	76	76	12,833	12,833	42	42	2,574	2,574	43	43	1,916	1,916
荻袋	46	46	7,940	7,940	42	42	6,695	6,695	17	17	756	756	17	17	489	489
西原	52	52	9,563	9,563	49	49	6,831	6,831	24	24	1,186	1,186	28	28	1,546	1,546
荻袋開拓	24	23	10,151	5,619	24	23	7,675	4,575	15	14	1,546	864	9	8	930	180
和合	25	25	3,992	3,992	25	25	3,573	3,573	2	2	X	X	3	3	X	X
小計	474	473	96,283	91,751	464	463	73,857	70,757	206	205	11,600	10,918	232	231	10,826	10,076
岩谷沢	18	18	2,745	2,745	17	17	2,025	2,025	7	7	159	159	14	14	561	561
市野々	19	19	2,424	2,424	18	18	1,770	1,770	11	11	229	229	15	15	425	425
関谷	10	10	X	X	10	10	X	X	1	1	X	X	4	4	396	396
矢越	2	2	X	X	2	2	X	X	1	1	X	X	-	-	-	-

	田のある経営体数		田の面積		稲を作った田				稲以外の作物だけを作った田				作付けしない田			
	経営体数	うち農家数	面積	うち農家分	経営体数	うち農家数	面積	うち農家分	経営体数	うち農家数	面積	うち農家分	経営体数	うち農家数	面積	うち農家分
高橋	17	17	2,949	2,949	17	17	2,054	2,054	11	11	329	329	10	10	566	566
中刈	20	20	3,015	3,015	20	20	1,982	1,982	7	7	190	190	16	16	843	843
押切	16	16	3,486	3,486	16	16	2,554	2,554	11	11	599	599	6	6	333	333
中島	46	46	8,019	8,019	44	44	5,472	5,472	28	28	1,753	1,753	27	27	794	794
行沢	28	28	4,902	4,902	27	27	3,822	3,822	5	5	202	202	19	19	878	878
上ノ宿	18	18	2,996	2,996	18	18	1,985	1,985	14	14	561	561	10	10	450	450
正厳	89	88	20,285	17,885	87	87	12,712	12,712	68	67	6,847	4,447	28	28	726	726
丹生	83	83	19,046	19,046	83	83	14,906	14,906	36	36	2,280	2,280	46	46	1,860	1,860
安久戸	29	29	6,397	6,397	29	29	4,624	4,624	21	21	1,644	1,644	5	5	129	129
小計	395	394	78,081	75,681	388	388	55,283	55,283	221	220	14,837	12,437	200	200	7,961	7,961
北郷	35	35	8,362	8,362	35	35	6,173	6,173	23	23	1,894	1,894	13	13	295	295
坂本	22	22	5,274	5,274	22	22	4,920	4,920	4	4	205	205	7	7	149	149
鶴巻田	48	48	10,749	10,749	42	42	7,152	7,152	28	28	3,174	3,174	6	6	423	423
母袋	19	19	5,492	5,492	19	19	4,787	4,787	7	7	392	392	7	7	313	313
下原田	28	28	7,080	7,080	28	28	5,520	5,520	17	17	1,374	1,374	3	3	186	186
上原田	27	26	12,781	9,281	26	26	6,571	6,571	17	16	6,068	2,568	6	6	142	142
粟生	47	47	13,003	13,003	44	44	8,661	8,661	33	33	3,952	3,952	13	13	390	390
寺町	19	19	5,408	5,408	18	18	3,941	3,941	15	15	901	901	13	13	566	566
下柳	37	37	7,909	7,909	37	37	6,430	6,430	20	20	1,188	1,188	12	12	291	291
銀山	-	-	-	-	-	-	-	-	-	-	-	-	-	-	-	-
小計	282	281	76,058	72,558	271	271	54,155	54,155	164	163	19,148	15,648	80	80	2,755	2,755
古殿	40	40	8,505	8,505	40	40	7,538	7,538	9	9	310	310	19	19	657	657
九日町	28	28	4,564	4,564	28	28	3,688	3,688	7	7	467	467	9	9	409	409
三日町	21	21	3,531	3,531	21	21	3,046	3,046	6	6	162	162	8	8	323	323
荒町	21	21	3,657	3,657	20	20	3,246	3,246	3	3	20	20	13	13	391	391
畑沢	21	21	2,105	2,105	20	20	1,799	1,799	10	10	133	133	4	4	173	173
細野	57	57	9,331	9,331	50	50	6,527	6,527	44	44	2,510	2,510	10	10	294	294
六沢	68	68	15,649	15,649	67	67	12,740	12,740	28	28	1,378	1,378	32	32	1,531	1,531
鶴子	83	83	14,003	14,003	82	82	11,256	11,256	31	31	1,436	1,436	43	43	1,311	1,311
袖原	10	10	2,137	2,137	10	10	1,641	1,641	7	7	337	337	6	6	159	159
小計	349	349	63,482	63,482	338	338	51,481	51,481	145	145	6,753	6,753	144	144	5,248	5,248

〔 畑 〕

農家分は販売農家のみ。自給的農家は集計対象外。 3未満の調査対象者の結果を表示する場合は「X」を表示。

経営体数：経営体、農家数：戸、面積：a

	畑のある経営体数		面積		普通畑				飼料用作物				牧草専用地				作付けしない畑			
	うち農家数	うち農家分	経営体数	うち農家数	経営体数	うち農家数	面積	うち農家分	経営体数	うち農家数	面積	うち農家分	経営体数	うち農家数	面積	うち農家分	経営体数	うち農家数	面積	うち農家分
総計	1,538	1,535	91,136	76,565	1,481	1,480	62,970	62,949	11	11	751	751	9	7	15,680	1,130	426	426	11,735	11,735
上町	41	41	2,172	2,172	40	40	1,936	1,936	-	-	-	-	-	-	-	-	10	10	236	236
新町	44	44	1,684	1,684	43	43	1,314	1,314	-	-	-	-	-	-	-	-	13	13	370	370
横町	15	15	477	477	15	15	415	415	-	-	-	-	-	-	-	-	4	4	X	X
禁町	25	25	994	994	24	24	782	782	-	-	-	-	-	-	-	-	9	9	212	212
朧気	17	17	691	691	16	16	436	436	1	1	X	X	1	1	X	X	7	7	135	135
二藤袋	40	40	2,618	2,618	38	38	2,153	2,153	-	-	-	-	-	-	-	-	12	12	465	465
玉野原、東原	11	11	421	421	9	9	400	400	-	-	-	-	-	-	-	-	2	2	X	X
田沢	17	17	936	936	17	17	792	792	-	-	-	-	-	-	-	-	6	6	144	144
牛房野	33	33	2,449	2,449	32	32	1,499	1,499	-	-	-	-	1	1	X	X	5	5	180	180
横内	15	15	1,035	1,035	15	15	970	970	-	-	-	-	-	-	-	-	4	4	65	65
五十沢	8	8	242	242	8	8	242	242	-	-	-	-	-	-	-	-	-	-	-	-
小計	266	266	13,719	13,719	257	257	10,939	10,939	1	1	X	X	2	2	X	X	72	72	1,890	1,890
野黒沢	38	38	2,341	2,341	36	36	1,774	1,774	-	-	-	-	-	-	-	-	10	10	567	567
芦沢	23	23	1,055	1,055	23	23	918	918	-	-	-	-	-	-	-	-	7	7	137	137
芦沢駅前	4	4	290	290	4	4	290	290	-	-	-	-	-	-	-	-	-	-	-	-
名木沢	58	58	2,550	2,550	57	57	2,398	2,398	-	-	-	-	-	-	-	-	11	11	152	152
西野々	29	29	1,964	1,964	27	27	1,767	1,767	-	-	-	-	-	-	-	-	6	6	197	197
大海平	10	10	174	174	10	10	159	159	-	-	-	-	-	-	-	-	1	1	X	X
壽沢	40	40	1,180	1,180	37	37	1,041	1,041	-	-	-	-	-	-	-	-	5	5	139	139
南沢	12	12	293	293	12	12	200	200	-	-	-	-	-	-	-	-	2	2	X	X
寺内	73	73	3,575	3,575	71	71	2,809	2,809	-	-	-	-	-	-	-	-	23	23	766	766
荻袋	42	42	3,116	3,116	42	42	2,648	2,648	-	-	-	-	-	-	-	-	10	10	468	468
西原	49	49	2,450	2,450	46	46	1,647	1,647	-	-	-	-	-	-	-	-	18	18	803	803
荻袋開拓	24	23	3,411	3,390	22	21	3,241	3,220	-	-	-	-	-	-	-	-	3	3	170	170
和合	20	20	1,600	1,600	20	20	1,256	1,256	-	-	-	-	-	-	-	-	5	5	344	344
小計	422	421	23,999	23,978	407	406	20,148	20,127	-	-	-	-	-	-	-	-	101	101	3,851	3,851
岩谷沢	13	13	152	152	12	12	109	109	-	-	-	-	-	-	-	-	5	5	43	43
市野々	13	13	125	125	11	11	83	83	-	-	-	-	-	-	-	-	6	6	42	42
関谷	6	6	X	X	5	5	45	45	-	-	-	-	-	-	-	-	1	1	X	X
矢越	2	2	X	X	2	2	X	X	-	-	-	-	-	-	-	-	1	1	X	X

	畑のある経営体数		面積		普通畑				飼料用作物				牧草専用地				作付けしない畑			
	うち農家数	うち農家分	面積	うち農家分	経営体数	うち農家数	面積	うち農家分	経営体数	うち農家数	面積	うち農家分	経営体数	うち農家数	面積	うち農家分	経営体数	うち農家数	面積	うち農家分
高橋	6	6	86	86	5	5	X	X	-	-	-	-	-	-	-	-	1	1	X	X
中刈	15	15	422	422	15	15	377	377	-	-	-	-	-	-	-	-	4	4	45	45
押切	9	9	640	640	9	9	580	580	-	-	-	-	1	1	X	X	-	-	-	-
中島	37	37	1,827	1,827	35	35	1,571	1,571	-	-	-	-	-	-	-	-	13	13	256	256
行沢	21	21	1,098	1,098	21	21	988	988	-	-	-	-	-	-	-	-	6	6	110	110
上ノ宿	17	17	1,367	1,367	16	16	1,080	1,080	-	-	-	-	-	-	-	-	10	10	287	287
正敵	71	71	3,722	3,722	69	69	3,016	3,016	1	1	X	X	-	-	-	-	27	27	584	584
丹生	71	71	4,542	4,542	70	70	4,019	4,019	1	1	X	X	1	1	X	X	15	15	378	378
安久戸	29	29	3,750	3,750	29	29	3,543	3,543	-	-	-	-	-	-	-	-	11	11	207	207
小計	310	310	17,863	17,863	299	299	15,464	15,464	2	2	X	X	2	2	X	X	100	100	2,072	2,072
北郷	31	31	1,596	1,596	29	29	938	938	-	-	-	-	-	-	-	-	15	15	658	658
坂本	21	21	1,418	1,418	21	21	1,237	1,237	-	-	-	-	-	-	-	-	8	8	181	181
鶴巻田	40	40	2,050	2,050	39	39	1,691	1,691	2	2	X	X	2	2	X	X	6	6	142	142
母袋	18	16	15,195	645	16	16	613	613	-	-	-	-	2	-	X	-	3	3	32	32
下原田	23	23	1,093	1,093	22	22	648	648	-	-	-	-	-	-	-	-	9	9	445	445
上原田	21	21	838	838	20	20	687	687	-	-	-	-	-	-	-	-	4	4	151	151
粟生	35	35	1,127	1,127	35	35	1,017	1,017	-	-	-	-	-	-	-	-	3	3	110	110
寺町	17	17	465	465	16	16	402	402	1	1	X	X	-	-	-	-	4	4	56	56
下柳	28	28	1,060	1,060	25	25	826	826	-	-	-	-	-	-	-	-	8	8	234	234
銀山	-	-	-	-	-	-	-	-	-	-	-	-	-	-	-	-	-	-	-	-
小計	234	232	24,842	10,292	223	223	8,059	8,059	3	3	109	109	4	2	14,665	X	60	60	2,009	2,009
古殿	37	37	1,506	1,506	35	35	761	761	1	1	X	X	-	-	-	-	19	19	455	455
九日町	25	25	810	810	25	25	758	758	-	-	-	-	-	-	-	-	5	5	X	X
三日町	22	22	585	585	22	22	481	481	-	-	-	-	-	-	-	-	7	7	104	104
荒町	18	18	429	429	17	17	261	261	-	-	-	-	-	-	-	-	5	5	168	168
畑沢	19	19	254	254	18	18	179	179	1	1	X	X	-	-	-	-	2	2	X	X
細野	49	49	1,066	1,066	47	47	765	765	-	-	-	-	-	-	-	-	17	17	301	301
六沢	51	51	2,985	2,985	48	48	2,589	2,589	3	3	80	80	1	1	X	X	13	13	261	261
鶴子	77	77	2,548	2,548	77	77	2,221	2,221	-	-	-	-	-	-	-	-	19	19	327	327
袖原	8	8	530	530	6	6	345	345	-	-	-	-	-	-	-	-	6	6	185	185
小計	306	306	10,713	10,713	295	295	8,360	8,360	5	5	385	385	1	1	X	X	93	93	1,913	1,913

農家分は販売農家のみ。自給的農家は集計対象外。  
3未満の調査対象者の結果を表示する場合は「X」を表示。

(樹園地)

経営体数:経営体、農家数:戸、面積:a

	樹園地 のある 経営数	面積	
		うち 農家数	うち 農家分
総数	30	29	1,605
上町	2	2	X
新町	2	2	X
横町	3	3	74
桒町	1	1	X
朧気	1	1	X
二藤袋	1	1	X
玉野原、東原	-	-	-
田沢	1	1	X
牛房野	3	3	95
横内	-	-	-
五十沢	-	-	-
小計	15	43	299
野黒沢	-	-	-
芦沢	-	-	-
芦沢駅前	-	-	-
名木沢	-	-	-
西野々	-	-	-
大海平	1	1	X
毒沢	2	2	X
南沢	1	1	X
寺内	1	1	X
荻袋	-	-	-
西原	-	-	-
荻袋開拓	-	-	-
和合	-	-	-
小計	5	5	145
岩谷沢	1	1	X
市野々	-	-	-
関谷	-	-	-
矢越	-	-	-

	樹園地 のある 経営数	面積	
		うち 農家数	うち 農家分
高橋	-	-	-
中刈	-	-	-
押切	-	-	-
中島	1	1	X
行沢	-	-	-
上ノ宿	-	-	-
正巖	3	3	340
丹生	-	-	-
安久戸	-	-	-
小計	5	5	440
北郷	-	-	-
坂本	-	-	-
鶴巻田	-	-	-
母袋	1	1	X
下原田	-	-	-
上原田	-	-	-
粟生	-	-	-
寺町	-	-	-
下柳	-	-	-
銀山	-	-	-
小計	1	1	X
古殿	-	-	-
九日町	-	-	-
三日町	1	1	X
荒町	-	-	-
畑沢	-	-	-
細野	1	1	X
六沢	-	-	-
鶴子	3	2	400
袖原	-	-	-
小計	5	4	430

## 6 経営耕地面積規模別農家数

単位：戸

	総数	経営耕地なし	10a未満	10～20	20～30	30a以上
総数	2,216	1	5	213	175	1,822
上町	73	-	-	13	11	49
新町	93	-	-	20	17	56
横町	34	-	-	11	6	17
桙町	44	-	-	12	5	27
臈気	28	-	-	6	2	20
二藤袋	53	-	-	2	7	44
玉野原、東原	20	-	-	-	2	18
田沢	21	-	-	1	1	19
牛房野	41	-	-	3	3	35
横内	20	-	-	3	1	16
五十沢	14	-	-	1	1	12
小計	441	-	-	72	56	313
野黒沢	63	-	-	8	7	48
芦沢	45	-	-	14	6	25
芦沢駅前	16	-	-	6	3	7
名木沢	69	-	-	6	2	61
西野々	31	-	-	-	1	30
大海平	14	-	-	2	2	10
毒沢	58	1	-	-	1	56
南沢	20	-	-	4	1	15
寺内	97	-	1	8	10	78
荻袋	54	-	-	5	3	46
西原	65	-	-	7	3	55
荻袋開拓	24	-	-	-	-	24
和合	34	-	-	3	5	26
小計	590	1	1	63	44	481
岩谷沢	20	-	-	1	1	18
市野々	20	-	-	-	1	19
関谷	12	-	-	1	1	10
矢越	5	-	-	3	-	2



単位:戸

	総数	経営耕地なし	10a未満	10～20	20～30	30a以上
高橋	19	-	-	2	-	17
中刈	24	-	-	1	3	20
押切	20	-	-	1	3	16
中島	47	-	-	1	-	46
行沢	30	-	-	1	1	28
上ノ宿	21	-	-	2	1	18
正巖	95	-	-	2	5	88
丹生	99	-	-	9	7	83
安久戸	37	-	-	4	3	30
<b>小計</b>	<b>449</b>	<b>-</b>	<b>-</b>	<b>28</b>	<b>26</b>	<b>395</b>
北郷	42	-	-	2	5	35
坂本	22	-	-	-	-	22
鶴巻田	59	-	-	6	5	48
母袋	21	-	-	1	1	19
下原田	29	-	-	-	1	28
上原田	27	-	-	-	1	26
粟生	52	-	-	2	3	47
寺町	23	-	-	2	1	20
下柳	40	-	-	1	2	37
銀山	-	-	-	-	-	-
<b>小計</b>	<b>315</b>	<b>-</b>	<b>-</b>	<b>14</b>	<b>19</b>	<b>282</b>
古殿	60	-	4	9	7	40
九日町	34	-	-	4	2	28
三日町	29	-	-	5	2	22
荒町	28	-	-	4	3	21
畑沢	23	-	-	1	1	21
細野	61	-	-	2	2	57
六沢	73	-	-	-	5	68
鶴子	103	-	-	11	8	84
袖原	10	-	-	-	-	10
<b>小計</b>	<b>421</b>	<b>-</b>	<b>4</b>	<b>36</b>	<b>30</b>	<b>351</b>

## 7 作付(栽培)経営体数と面積

3未満の調査対象者の結果を表示する場合は「X」を表示。

経営体数:経営体、面積:a

	販売目的で作付けした作物の合計		稲類		そば		麦類		その他の雑穀	
	作付 経営体数	作付 面積	水稻・陸稲		作付 経営体数	作付 面積	大麦・裸麦		作付 経営体数	作付 面積
			作付 経営体数	作付 面積			作付 経営体数	作付 面積		
総数	1,787	357,173	1,737	269,908	306	26,824	1	X	10	468
上町	41	6,783	39	5,047	3	112	-	-	-	-
新町	50	5,829	48	4,395	5	144	-	-	2	X
横町	17	3,077	17	2,582	2	45	-	-	2	X
禁町	26	5,668	26	4,428	1	X	-	-	2	X
臈気	19	3,067	17	2,789	1	X	-	-	-	-
二藤袋	43	10,320	43	6,542	27	1,513	-	-	-	-
玉野原、東原	18	5,361	18	4,237	5	400	-	-	-	-
田沢	19	3,027	19	2,348	-	-	-	-	-	-
牛房野	35	6,786	35	5,391	1	X	-	-	-	-
横内	17	3,022	14	1,977	-	-	-	-	-	-
五十沢	11	2,739	11	2,534	-	-	-	-	-	-
小計	296	55,679	287	42,270	45	2,283	-	-	6	206
野黒沢	48	6,976	47	4,926	5	142	-	-	-	-
芦沢	25	4,002	25	3,249	1	X	-	-	-	-
芦沢駅前	6	1,248	5	1,018	-	-	-	-	-	-
名木沢	61	9,766	60	8,358	2	X	-	-	1	X
西野々	30	6,830	28	5,037	-	-	-	-	-	-
大海平	10	1,461	10	1,265	1	X	-	-	-	-
毒沢	56	11,475	56	8,806	18	780	-	-	1	X
南沢	15	2,341	15	2,146	-	-	-	-	-	-
寺内	78	16,797	76	12,577	22	1,797	-	-	-	-
荻袋	46	9,215	42	6,403	1	X	-	-	-	-
西原	53	8,346	49	6,604	14	606	-	-	-	-
荻袋開拓	24	11,836	23	7,528	1	X	-	-	-	-
和合	26	4,481	25	3,482	-	-	-	-	-	-
小計	478	94,774	461	71,399	65	3,659	-	-	2	X
岩谷沢	18	1,993	17	1,928	-	-	-	-	-	-
市野々	18	1,609	18	1,609	-	-	-	-	-	-
関谷	10	1,079	10	1,079	-	-	-	-	-	-
矢越	2	X	2	X	1	X	-	-	-	-

農家数:戸、面積:a

	販売目的で作付けした作物の合計		稲類		そば		麦類		その他の雑穀	
	作付 経営体数	作付 面積	水稻・陸稲		作付 経営体数	作付 面積	大麦・裸麦		作付 経営体数	作付 面積
			作付 経営体数	作付 面積			作付 経営体数	作付 面積		
高橋	17	2,203	17	2,021	2	X	-	-	-	-
中刈	20	2,218	20	1,960	-	-	-	-	-	-
押切	16	3,277	16	2,480	7	282	-	-	-	-
中島	44	6,857	44	5,310	6	260	-	-	-	-
行沢	28	4,403	27	3,716	-	-	-	-	-	-
上ノ宿	18	3,194	18	1,946	1	X	-	-	-	-
正巖	89	21,269	87	12,257	45	4,793	-	-	-	-
丹生	83	18,982	83	14,630	10	454	-	-	1	X
安久戸	30	9,346	29	4,511	19	3,712	-	-	-	-
小計	393	76,650	388	53,649	91	9,700	-	-	1	X
北郷	32	7,381	32	5,904	9	460	-	-	-	-
坂本	22	5,605	22	4,539	-	-	-	-	-	-
鶴巻田	46	10,687	41	6,995	21	1,943	-	-	-	-
母袋	19	5,302	19	4,692	-	-	-	-	-	-
下原田	28	6,679	28	5,420	6	555	-	-	-	-
上原田	27	11,863	26	6,456	4	4,279	-	-	-	-
粟生	46	12,505	44	8,550	16	1,216	1	X	-	-
寺町	20	4,282	18	3,852	2	X	-	-	-	-
下柳	37	7,288	37	6,278	6	284	-	-	-	-
銀山	-	-	-	-	-	-	-	-	-	-
小計	277	71,592	267	52,686	64	8,802	1	X	-	-
古殿	40	7,757	40	7,390	3	30	-	-	-	-
九日町	28	4,324	28	3,621	1	X	-	-	1	X
三日町	21	3,200	21	2,930	-	-	-	-	-	-
荒町	21	3,234	20	3,164	1	X	-	-	-	-
畑沢	18	1,540	18	1,485	2	X	-	-	-	-
細野	54	8,488	50	6,365	24	1,750	-	-	-	-
六沢	68	15,463	66	12,498	3	131	-	-	-	-
鶴子	83	12,481	81	10,829	5	289	-	-	-	-
袖原	10	1,992	10	1,622	2	X	-	-	-	-
小計	343	58,479	334	49,904	41	2,380	-	-	1	X

3未満の調査対象者の結果を表示する場合は「X」を表示。

農家数:戸、面積:a

	いも類				豆類					
	ばれいしょ		かんしょ		大豆		あずき		その他の豆類	
	作付 経営体数	作付 面積	作付 経営体数	作付 面積	作付 経営体数	作付 面積	作付 経営体数	作付 面積	作付 経営体数	作付 面積
総数	13	78	2	X	21	525	4	21	6	466
上町	2	X	-	-	2	X	-	-	-	-
新町	-	-	-	-	1	X	-	-	1	X
横町	-	-	-	-	-	-	-	-	-	-
禁町	-	-	-	-	-	-	-	-	-	-
臈気	-	-	-	-	-	-	-	-	-	-
二藤袋	-	-	-	-	-	-	-	-	-	-
玉野原、東原	2	X	-	-	1	X	-	-	-	-
田沢	-	-	-	-	-	-	-	-	-	-
牛房野	-	-	-	-	-	-	-	-	-	-
横内	-	-	-	-	1	X	-	-	-	-
五十沢	1	X	-	-	1	X	1	X	1	X
小計	5	25	-	-	6	25	1	X	2	X
野黒沢	-	-	-	-	-	-	1	X	-	-
芦沢	-	-	-	-	-	-	-	-	-	-
芦沢駅前	-	-	-	-	-	-	-	-	-	-
名木沢	1	X	-	-	1	X	1	X	-	-
西野々	-	-	-	-	-	-	-	-	-	-
大海平	-	-	-	-	-	-	-	-	-	-
毒沢	-	-	-	-	1	X	-	-	-	-
南沢	-	-	-	-	-	-	-	-	-	-
寺内	1	X	-	-	1	X	1	X	1	X
荻袋	-	-	-	-	-	-	-	-	-	-
西原	1	X	-	-	-	-	-	-	-	-
荻袋開拓	-	-	-	-	1	X	-	-	-	-
和合	-	-	-	-	-	-	-	-	-	-
小計	3	32	-	-	4	413	3	X	1	X
岩谷沢	-	-	-	-	-	-	-	-	-	-
市野々	-	-	-	-	-	-	-	-	-	-
関谷	-	-	-	-	-	-	-	-	-	-
矢越	-	-	-	-	-	-	-	-	-	-

農家数:戸、面積:a

	いも類				豆類					
	ばれいしょ		かんしょ		大豆		あずき		その他の豆類	
	作付 経営体数	作付 面積	作付 経営体数	作付 面積	作付 経営体数	作付 面積	作付 経営体数	作付 面積	作付 経営体数	作付 面積
高橋	-	-	-	-	-	-	-	-	-	-
中刈	-	-	-	-	-	-	-	-	-	-
押切	-	-	-	-	1	X	-	-	2	X
中島	-	-	-	-	-	-	-	-	-	-
行沢	-	-	-	-	-	-	-	-	-	-
上ノ宿	-	-	-	-	-	-	-	-	-	-
正蔵	1	X	1	X	2	X	-	-	-	-
丹生	-	-	-	-	-	-	-	-	-	-
安久戸	-	-	-	-	-	-	-	-	-	-
小計	1	X	1	X	3	22	-	-	2	X
北郷	-	-	-	-	1	X	-	-	-	-
坂本	-	-	-	-	-	-	-	-	-	-
鶴巻田	1	X	-	-	1	X	-	-	-	-
母袋	-	-	-	-	-	-	-	-	1	X
下原田	-	-	-	-	-	-	-	-	-	-
上原田	-	-	-	-	-	-	-	-	-	-
粟生	-	-	-	-	1	X	-	-	-	-
寺町	-	-	-	-	-	-	-	-	-	-
下柳	-	-	-	-	-	-	-	-	-	-
銀山	-	-	-	-	-	-	-	-	-	-
小計	1	X	-	-	3	30	-	-	1	X
古殿	-	-	-	-	1	X	-	-	-	-
九日町	-	-	-	-	-	-	-	-	-	-
三日町	-	-	-	-	-	-	-	-	-	-
荒町	-	-	-	-	-	-	-	-	-	-
畑沢	-	-	-	-	1	X	-	-	-	-
細野	-	-	-	-	-	-	-	-	-	-
六沢	1	X	1	X	-	-	-	-	-	-
鶴子	2	X	-	-	3	22	-	-	-	-
袖原	-	-	-	-	-	-	-	-	-	-
小計	3	15	1	X	5	35	-	-	-	-

3未満の調査対象者の結果を表示する場合は「X」を表示。

経営体数:経営体、面積:a

	工芸作物(たばこなど)		野菜類						
			合計			露地		施設	
	作付 経営体数	作付 面積	作付 経営体数	すいか	作付 面積	作付 経営体数	作付 面積	作付 経営体数	作付 面積
総数	72	5,276	630	476	50,192	617	49,691	54	501
上町	-	-	16	12	1,592	16	1,574	2	X
新町	-	-	16	11	989	15	982	2	X
横町	1	X	6	4	287	6	287	-	-
桮町	-	-	12	10	1,027	12	1,027	-	-
朧気	1	X	3	2	160	2	X	1	X
二藤袋	3	215	20	18	2,020	20	2,020	-	-
玉野原、東原	-	-	7	3	700	7	680	1	X
田沢	-	-	7	7	679	7	679	-	-
牛房野	-	-	19	19	1,345	19	1,345	-	-
横内	1	X	13	12	912	12	900	1	X
五十沢	1	X	4	4	147	4	147	-	-
小計	7	X	123	102	9,858	120	9,791	7	67
野黒沢	-	-	27	23	1,893	27	1,893	-	-
芦沢	1	X	11	10	543	11	543	-	-
芦沢駅前	-	-	3	3	230	2	X	1	X
名木沢	-	-	13	12	1,379	13	1,334	3	45
西野々	-	-	20	18	1,706	20	1,706	-	-
大海平	-	-	2	-	X	2	X	-	-
毒沢	-	-	24	24	1,852	24	1,852	-	-
南沢	-	-	2	2	X	2	X	-	-
寺内	-	-	34	26	2,268	33	2,245	2	X
荻袋	-	-	33	30	2,726	33	2,711	1	X
西原	-	-	26	17	1,091	24	1,065	4	26
荻袋開拓	-	-	21	19	3,604	21	3,581	3	23
和合	-	-	13	12	999	12	986	1	X
小計	1	X	229	196	18,642	224	18,497	15	145
岩谷沢	-	-	1	-	X	1	X	-	-
市野々	-	-	-	-	-	-	-	-	-
関谷	-	-	-	-	-	-	-	-	-
矢越	-	-	-	-	-	-	-	-	-

経営体数:経営体、面積:a

	工芸作物		野菜類						
			合計			露地		施設	
	作付 経営体数	作付 面積	作付 経営体数	すいか	作付 面積	作付 経営体数	作付 面積	作付 経営体数	作付 面積
高橋	-	-	2	1	X	1	X	1	X
中刈	-	-	4	1	258	4	258	-	-
押切	-	-	5	3	475	5	475	-	-
中島	-	-	18	15	1,287	18	1,226	2	X
行沢	-	-	12	11	687	12	685	1	X
上ノ宿	1	X	5	4	633	5	633	-	-
正蔵	9	X	40	33	2,913	40	2,856	5	57
丹生	15	1,214	37	32	2,564	36	2,504	7	60
安久戸	-	-	10	10	741	10	739	1	X
<b>小計</b>	<b>25</b>	<b>1,769</b>	<b>134</b>	<b>110</b>	<b>9,723</b>	<b>132</b>	<b>9,541</b>	<b>17</b>	<b>182</b>
北郷	-	-	12	12	1,001	12	991	1	X
坂本	1	X	12	11	946	12	945	1	X
鶴巻田	10	1,137	10	5	507	10	505	1	X
母袋	2	X	1	1	X	1	X	1	X
下原田	-	-	8	6	704	8	704	-	-
上原田	-	-	7	6	603	7	603	-	-
粟生	-	-	19	7	2,629	18	2,563	4	X
寺町	3	170	8	1	X	8	X	-	-
下柳	-	-	9	5	726	9	726	-	-
银山	-	-	-	-	-	-	-	-	-
<b>小計</b>	<b>16</b>	<b>1,567</b>	<b>86</b>	<b>54</b>	<b>7,402</b>	<b>85</b>	<b>7,322</b>	<b>8</b>	<b>80</b>
古殿	1	X	4	2	175	4	170	1	X
九日町	-	-	5	4	403	5	403	-	-
三日町	-	-	3	-	270	3	270	-	-
荒町	-	-	1	1	X	1	X	1	X
畑沢	-	-	1	-	X	1	X	-	-
細野	2	X	10	1	227	10	227	-	-
六沢	11	440	15	3	2,386	14	2,375	2	X
鶴子	9	553	15	1	745	14	739	3	6
袖原	-	-	4	2	300	4	300	-	-
<b>小計</b>	<b>23</b>	<b>1,231</b>	<b>58</b>	<b>14</b>	<b>4,568</b>	<b>56</b>	<b>4,540</b>	<b>7</b>	<b>28</b>

## (野菜類の作付経営体数)

経営体数:経営体

	野菜類の作付経営体数								
	トマト	なす	ピーマン	きゅうり	キャベツ	はくさい	レタス	ほうれんそう	ねぎ
総数	81	49	15	39	16	19	8	7	17
尾花沢地区	11	12	4	7	5	6	1	2	5
福原地区	13	11	2	4	3	2	1	2	1
宮沢地区	19	8	4	8	3	3	3	3	3
玉野地区	19	12	4	9	2	4	1	-	3
常盤地区	19	6	1	11	3	4	2	-	5

	野菜類の作付経営体数								
	たまねぎ	だいこん	にんじん	さといも	いちご	メロン	アスパラガス	えだまめ	かぶ
総数	4	38	8	23	2	47	49	25	20
尾花沢地区	1	5	1	3	1	12	12	10	4
福原地区	-	5	1	4	-	17	8	3	9
宮沢地区	2	9	2	5	-	16	4	4	3
玉野地区	1	8	3	6	-	2	14	5	1
常盤地区	-	11	1	5	1	-	11	3	3

	野菜類の作付経営体数								
	かぼちゃ	カリフラワー	ごぼう	こまつな	さやいんげん	さやえんどう	しゅんぎく	しょうが	スイートコーン
総数	33	4	2	7	22	6	4	1	25
尾花沢地区	9	1	1	1	1	1	1	0	11
福原地区	10	1	-	2	10	-	1	-	4
宮沢地区	4	1	-	3	3	1	1	-	4
玉野地区	4	-	1	1	2	1	1	-	5
常盤地区	6	1	-	-	6	3	-	1	1

	野菜類の作付経営体数							
	ちんげんさい	にら	にんにく	ふき	ブロッコリー	みずな	やまのいも	その他の野菜
総数	3	3	11	3	7	5	3	49
尾花沢地区	0	0	1	1	1	1	1	6
福原地区	1	-	3	1	2	2	-	16
宮沢地区	1	1	4	1	-	-	-	12
玉野地区	-	1	2	-	-	2	1	5
常盤地区	1	1	1	-	4	-	1	10



3未満の調査対象者の結果を表示する場合は「X」を表示。

農家数:戸、面積:a

	花き類・花木					
	合計		露地		施設	
	作付 経営体数	作付 面積	作付 経営体数	作付 面積	作付 経営体数	作付 面積
総数	35	2,287	20	1,565	23	722
上町	1	X	1	X	-	-
新町	1	X	1	X	-	-
横町	-	-	-	-	-	-
禁町	-	-	-	-	-	-
朧気	1	X	1	X	-	-
二藤袋	-	-	-	-	-	-
玉野原、東原	1	X	-	-	1	X
田沢	-	-	-	-	-	-
牛房野	-	-	-	-	-	-
横内	2	X	-	-	2	X
五十沢	-	-	-	-	-	-
小計	6	84	3	45	3	39
野黒沢	-	-	-	-	-	-
芦沢	-	-	-	-	-	-
芦沢駅前	-	-	-	-	-	-
名木沢	1	X	1	X	-	-
西野々	5	87	1	X	4	85
大海平	1	X	1	X	-	-
毒沢	1	X	1	X	1	X
南沢	-	-	-	-	-	-
寺内	3	150	2	X	1	X
荻袋	1	X	-	-	1	X
西原	1	X	-	-	1	X
荻袋開拓	1	X	-	-	1	X
和合	-	-	-	-	-	-
小計	14	352	6	112	9	240
岩谷沢	-	-	-	-	-	-
市野々	-	-	-	-	-	-
関谷	-	-	-	-	-	-
矢越	-	-	-	-	-	-

農家数:戸、面積:a

	花き類・花木					
	合計		露地		施設	
	作付 経営体数	作付 面積	作付 経営体数	作付 面積	作付 経営体数	作付 面積
高橋	-	-	-	-	-	-
中刈	-	-	-	-	-	-
押切	-	-	-	-	-	-
中島	-	-	-	-	-	-
行沢	-	-	-	-	-	-
上ノ宿	1	X	1	X	1	X
正巖	6	448	4	312	4	136
丹生	1	X	-	-	1	X
安久戸	3	383	2	X	3	211
小計	11	1,311	7	904	9	407
北郷	-	-	-	-	-	-
坂本	-	-	-	-	-	-
鶴巻田	-	-	-	-	-	-
母袋	-	-	-	-	-	-
下原田	-	-	-	-	-	-
上原田	3	525	3	484	2	X
粟生	-	-	-	-	-	-
寺町	-	-	-	-	-	-
下柳	-	-	-	-	-	-
銀山	-	-	-	-	-	-
小計	3	525	3	484	2	X
古殿	1	X	-	-	1	X
九日町	-	-	-	-	-	-
三日町	-	-	-	-	-	-
荒町	-	-	-	-	-	-
畑沢	-	-	-	-	-	-
細野	1	X	1	X	-	-
六沢	-	-	-	-	-	-
鶴子	-	-	-	-	-	-
袖原	-	-	-	-	-	-
小計	2	X	1	X	1	X

## 8 家 畜

3未満の調査対象者の結果を表示する場合は「X」を表示。

経営体数:経営体、頭数:頭、羽数:羽

	ブロイラー		乳用牛		肉用牛		肥育中の牛		売る予定の子牛		子取り用めす牛	
	出荷	出荷	飼養	飼養	飼養	飼養	飼養	飼養	出荷	出荷	出荷	出荷
	経営体数	羽数	経営体数	頭数	経営体数	頭数	経営体数	頭数	経営体数	頭数	経営体数	羽数
総計	1	X	1	X	35	8,362	33	8,110	6	92	16	160
上町	-	-	-	-	-	-	-	-	-	-	-	-
新町	-	-	-	-	2	X	2	X	-	-	1	X
横町	-	-	-	-	-	-	-	-	-	-	-	-
桮町	-	-	-	-	-	-	-	-	-	-	-	-
臈気	-	-	-	-	1	X	1	X	1	X	1	X
二藤袋	-	-	-	-	1	X	-	-	1	X	1	X
玉野原、東原	-	-	-	-	-	-	-	-	-	-	-	-
田沢	-	-	-	-	-	-	-	-	-	-	-	-
牛房野	-	-	-	-	1	X	1	X	-	-	1	X
横内	-	-	-	-	-	-	-	-	-	-	-	-
五十沢	-	-	-	-	-	-	-	-	-	-	-	-
小計	-	-	-	-	5	1,924	4	1,897	2	X	4	23
野黒沢	-	-	-	-	1	X	1	X	-	-	-	-
芦沢	-	-	-	-	-	-	-	-	-	-	-	-
芦沢駅前	-	-	-	-	1	X	1	X	-	-	-	-
名木沢	-	-	-	-	-	-	-	-	-	-	-	-
西野々	-	-	-	-	-	-	-	-	-	-	-	-
大海平	-	-	-	-	-	-	-	-	-	-	-	-
毒沢	-	-	-	-	1	X	1	X	-	-	-	-
南沢	-	-	-	-	-	-	-	-	-	-	-	-
寺内	-	-	-	-	1	X	1	X	-	-	-	-
荻袋	1	X	-	-	-	-	-	-	-	-	-	-
西原	-	-	-	-	3	136	3	136	-	-	-	-
荻袋開拓	-	-	-	-	2	X	2	X	-	-	-	-
和合	-	-	-	-	-	-	-	-	-	-	-	-
小計	1	X	-	-	9	3,280	9	3,280	-	-	-	-
岩谷沢	-	-	-	-	-	-	-	-	-	-	-	-
市野々	-	-	-	-	1	X	1	X	-	-	-	-
関谷	-	-	-	-	-	-	-	-	-	-	-	-
矢越	-	-	-	-	-	-	-	-	-	-	-	-

経営体数:経営体、頭数:頭、羽数:羽

	ブロイラー		乳用牛		肉用牛				肥育中の牛		売る予定の子牛		子取り用めす牛	
	出荷	出荷	飼養	飼養	飼養	飼養	飼養	飼養	出荷	出荷	出荷	出荷	経営体数	羽数
	経営体数	羽数	経営体数	頭数	経営体数	頭数	経営体数	頭数	経営体数	頭数	経営体数	頭数	経営体数	羽数
高橋	-	-	-	-	1	X	1	X	1	X	1	X	1	X
中刈	-	-	-	-	-	-	-	-	-	-	-	-	-	-
押切	-	-	-	-	1	X	1	X	-	-	1	X	1	X
中島	-	-	-	-	1	X	1	X	-	-	1	X	1	X
行沢	-	-	-	-	-	-	-	-	-	-	-	-	-	-
上ノ宿	-	-	-	-	-	-	-	-	-	-	-	-	-	-
正蔵	-	-	-	-	-	-	-	-	-	-	-	-	-	-
丹生	-	-	-	-	2	X	2	X	-	-	1	X	1	X
安久戸	-	-	-	-	-	-	-	-	-	-	-	-	-	-
小計	-	-	-	-	6	1,126	6	1,063	1	X	4	53		
北郷	-	-	-	-	-	-	-	-	-	-	-	-	-	-
坂本	-	-	-	-	1	X	1	X	-	-	-	-	-	-
鶴巻田	-	-	-	-	6	1,531	6	1,477	1	X	5	50		
母袋	-	-	-	-	1	X	1	X	1	X	1	X	1	X
下原田	-	-	-	-	-	-	-	-	-	-	-	-	-	-
上原田	-	-	-	-	-	-	-	-	-	-	-	-	-	-
粟生	-	-	-	-	3	245	3	225	-	-	1	X	1	X
寺町	-	-	-	-	-	-	-	-	-	-	-	-	-	-
下柳	-	-	-	-	-	-	-	-	-	-	-	-	-	-
銀山	-	-	-	-	-	-	-	-	-	-	-	-	-	-
小計	-	-	-	-	11	1,999	11	1,848	2	X	7	77		
古殿	-	-	1	X	-	-	-	-	-	-	-	-	-	-
九日町	-	-	-	-	-	-	-	-	-	-	-	-	-	-
三日町	-	-	-	-	1	X	1	X	-	-	-	-	-	-
荒町	-	-	-	-	-	-	-	-	-	-	-	-	-	-
畑沢	-	-	-	-	-	-	-	-	-	-	-	-	-	-
細野	-	-	-	-	-	-	-	-	-	-	-	-	-	-
六沢	-	-	-	-	2	X	1	X	1	X	1	X	1	X
鶴子	-	-	-	-	1	X	1	X	-	-	-	-	-	-
袖原	-	-	-	-	-	-	-	-	-	-	-	-	-	-
小計	-	-	1	X	4	33	3	22	1	X	1	X		

9 農業雇用・請負作業

自給的農家は集計対象外

(1) 雇用労働雇入れ農家数と人数

経営体数:経営体、実人数:人、のべ人日:人日

	常 雇						臨時雇(手伝い等を含む)					
	雇い入 れた実 経営体 数	うち 農家数	実人数	うち 農家分	のべ 人日	うち 農家分	雇い入 れた実 経営体 数	うち 農家数	実人数	うち 農家分	のべ 人日	うち 農家分
総数	28	24	96	52	18,156	11,591	462	450	2,135	2,002	44,506	40,204
上町	1	1	3	3	710	710	12	12	27	27	730	730
新町	1	1	4	4	1,200	1,200	22	19	195	116	6,485	3,885
横町	-	-	-	-	-	-	7	7	35	35	315	315
禁町	-	-	-	-	-	-	12	11	54	51	554	509
朧気	-	-	-	-	-	-	4	4	10	10	149	149
二藤袋	1	1	2	2	300	300	10	10	62	62	1,536	1,536
玉野原、東原	-	-	-	-	-	-	5	5	16	16	780	780
田沢	-	-	-	-	-	-	7	7	29	29	690	690
牛房野	1	1	3	3	863	863	2	2	6	6	36	36
横内	2	1	24	1	540	180	7	7	26	26	804	804
五十沢	-	-	-	-	-	-	2	2	9	9	19	19
小計	6	5	36	13	3,613	3,253	90	86	469	387	12,098	9,453
野黒沢	1	1	1	1	350	350	10	10	38	38	802	802
芦沢	-	-	-	-	-	-	5	5	30	30	343	343
芦沢駅前	1	-	15	-	4,760	-	3	2	13	12	1,050	850
名木沢	2	2	6	6	1,340	1,340	12	12	52	52	1,387	1,387
西野々	1	1	1	1	140	140	9	9	130	130	1,608	1,608
大海平	-	-	-	-	-	-	1	1	2	2	2	2
毒沢	2	2	6	6	1,640	1,640	17	17	90	90	1,172	1,172
南沢	-	-	-	-	-	-	2	2	7	7	43	43
寺内	-	-	-	-	-	-	25	25	87	87	2,026	2,026
荻袋	-	-	-	-	-	-	15	15	39	39	524	524
西原	-	-	-	-	-	-	5	5	10	10	389	389
荻袋開拓	1	-	4	-	925	-	13	12	102	98	1,998	1,756
和合	-	-	-	-	-	-	9	9	24	24	390	390
小計	8	6	33	14	9,155	3,470	126	124	624	619	11,734	11,292
岩谷沢	-	-	-	-	-	-	2	2	4	4	9	9
市野々	-	-	-	-	-	-	-	-	-	-	-	-
関谷	-	-	-	-	-	-	2	2	8	8	18	18
矢越	-	-	-	-	-	-	1	1	4	4	30	30

	常 雇						臨時雇(手伝い等を含む)					
	雇い入 れた実 経営体 数		実人数		のべ 人日		雇い入 れた実 経営体 数		実人数		のべ 人日	
	うち 農家数	うち 農家分	うち 農家数	うち 農家分	うち 農家数	うち 農家分	うち 農家数	うち 農家分	うち 農家数	うち 農家分	うち 農家数	うち 農家分
高橋	-	-	-	-	-	-	3	3	7	7	17	17
中刈	-	-	-	-	-	-	4	4	15	15	124	124
押切	-	-	-	-	-	-	2	2	3	3	260	260
中島	2	2	3	3	648	648	7	7	17	17	251	251
行沢	1	1	1	1	150	150	8	8	19	19	483	483
上ノ宿	-	-	-	-	-	-	4	4	17	17	265	265
正巖	2	2	5	5	730	730	27	27	82	82	2,157	2,157
丹生	3	3	7	7	1,510	1,510	27	27	85	85	1,925	1,925
安久戸	1	1	1	1	100	100	13	12	66	64	2,606	2,556
小計	9	9	17	17	3,138	3,138	100	99	327	325	8,145	8,095
北郷	-	-	-	-	-	-	11	11	33	33	640	640
坂本	-	-	-	-	-	-	10	10	34	34	337	337
鶴巻田	2	2	6	6	1,400	1,400	14	14	70	70	1,150	1,150
母袋	1	1	1	1	210	210	8	7	26	22	959	469
下原田	-	-	-	-	-	-	8	8	29	29	406	406
上原田	1	1	1	1	120	120	14	13	63	59	1,849	1,780
粟生	-	-	-	-	-	-	13	12	62	40	2,489	2,388
寺町	-	-	-	-	-	-	9	9	77	77	404	404
下柳	-	-	-	-	-	-	6	6	15	15	189	189
銀山	-	-	-	-	-	-	-	-	-	-	-	-
小計	4	4	8	8	1,730	1,730	93	90	409	379	8,423	7,763
古殿	-	-	-	-	-	-	6	6	41	41	823	823
九日町	1	-	2	-	520	-	4	3	46	34	535	175
三日町	-	-	-	-	-	-	3	3	7	7	102	102
荒町	-	-	-	-	-	-	4	4	13	13	116	116
畑沢	-	-	-	-	-	-	2	2	4	4	74	74
細野	-	-	-	-	-	-	5	5	15	15	64	64
六沢	-	-	-	-	-	-	9	9	47	47	1,568	1,568
鶴子	-	-	-	-	-	-	20	19	133	131	824	679
袖原	-	-	-	-	-	-	-	-	-	-	-	-
小計	1	-	2	-	520	-	53	51	306	292	4,106	3,601

## (2) 農作業を委託した経営体数・農家数

農家は販売農家のみ。自給的農家は集計対象外。

単位：経営体、戸

	実経営体数		水稲作の作業種類別経営体数																		その他の農作業	
			実経営体数		全作業		作業別に委託した															
	うち農家数	うち農家数	うち農家数	うち農家数	実経営体数		育苗		耕起・代かき		田植		防除		稲刈り・脱穀		乾燥・調製		うち農家数	うち農家数		
					うち農家数	うち農家数	うち農家数	うち農家数	うち農家数	うち農家数	うち農家数	うち農家数	うち農家数	うち農家数	うち農家数	うち農家数	うち農家数	うち農家数				
総計	501	500	469	468	39	39	430	429	132	132	43	43	125	125	62	62	258	257	321	321	47	47
上町	10	10	10	10	1	1	9	9	5	5	1	1	4	4	1	1	9	9	8	8	-	-
新町	22	22	21	21	3	3	18	18	9	9	1	1	5	5	2	2	13	13	14	14	1	1
横町	8	8	8	8	-	-	8	8	2	2	-	-	-	-	3	3	2	2	7	7	-	-
桒町	10	10	10	10	-	-	10	10	5	5	1	1	1	1	2	2	7	7	8	8	-	-
臈気	1	1	1	1	-	-	1	1	-	-	-	-	1	1	-	-	1	1	-	-	-	-
二藤袋	18	18	18	18	3	3	15	15	8	8	2	2	3	3	5	5	7	7	8	8	-	-
玉野原、東原	1	1	1	1	-	-	1	1	-	-	-	-	-	-	-	-	-	-	1	1	-	-
田沢	4	4	4	4	-	-	4	4	-	-	-	-	1	1	-	-	4	4	4	4	-	-
牛房野	4	4	4	4	-	-	4	4	2	2	-	-	1	1	-	-	3	3	3	3	-	-
横内	1	1	1	1	-	-	1	1	-	-	-	-	-	-	-	-	1	1	-	-	-	-
五十沢	1	1	1	1	-	-	1	1	-	-	-	-	-	-	-	-	1	1	1	1	-	-
小計	80	80	79	79	7	7	72	72	31	31	5	5	16	16	13	13	48	48	54	54	1	1
野黒沢	16	16	16	16	-	-	16	16	3	3	-	-	7	7	4	4	12	12	13	13	-	-
芦沢	4	4	4	4	-	-	4	4	3	3	-	-	2	2	1	1	4	4	4	4	-	-
芦沢駅前	-	-	-	-	-	-	-	-	-	-	-	-	-	-	-	-	-	-	-	-	-	-
名木沢	12	12	12	12	-	-	12	12	2	2	-	-	-	-	4	4	6	6	6	6	1	1
西野々	6	6	6	6	-	-	6	6	-	-	-	-	-	-	1	1	3	3	3	3	-	-
大海平	-	-	-	-	-	-	-	-	-	-	-	-	-	-	-	-	-	-	-	-	-	-
毒沢	13	13	13	13	5	5	8	8	1	1	2	2	1	1	1	1	4	4	4	4	-	-
南沢	2	2	2	2	-	-	2	2	2	2	1	1	1	1	1	1	1	1	1	1	-	-
寺内	19	19	19	19	-	-	19	19	-	-	3	3	1	1	4	4	9	9	12	12	-	-
荻袋	6	6	6	6	-	-	6	6	2	2	-	-	-	-	1	1	2	2	4	4	-	-
西原	7	7	7	7	-	-	7	7	1	1	-	-	2	2	5	5	3	3	4	4	-	-
荻袋開拓	5	4	5	4	-	-	5	4	-	-	-	-	2	2	-	-	2	1	3	3	-	-
和合	12	12	12	12	1	1	11	11	3	3	2	2	2	2	-	-	10	10	11	11	-	-
小計	102	101	102	101	6	6	96	95	17	17	8	8	18	18	22	22	56	55	65	65	1	1
岩谷沢	3	3	3	3	1	1	2	2	-	-	1	1	2	2	-	-	2	2	2	2	-	-
市野々	3	3	3	3	-	-	3	3	3	3	-	-	1	1	-	-	2	2	3	3	-	-
関谷	4	4	4	4	-	-	4	4	4	4	-	-	1	1	-	-	1	1	1	1	-	-
矢越	2	2	2	2	-	-	2	2	1	1	-	-	-	-	-	-	-	-	1	1	-	-

農家は販売農家のみ。自給的農家は集計対象外。

単位：経営体、戸

	実経営体数		水稻作の作業種類別経営体数																		その他の 農作業	
			実経営体数		全作業		作業別に委託した															
	うち 農家数	うち 農家数	うち 農家数	うち 農家数	実経営体数		育苗		耕起・代かき		田植		防除		稲刈り・脱穀		乾燥・調製		うち 農家数	うち 農家数		
					うち 農家数	うち 農家数	うち 農家数	うち 農家数	うち 農家数	うち 農家数	うち 農家数	うち 農家数	うち 農家数	うち 農家数	うち 農家数	うち 農家数	うち 農家数					
高橋	6	6	6	6	3	3	3	3	2	2	1	1	1	1	-	-	2	2	3	3	-	-
中刈	3	3	3	3	-	-	3	3	-	-	2	2	1	1	-	-	3	3	3	3	-	-
押切	4	4	4	4	-	-	4	4	3	3	-	-	2	2	-	-	3	3	4	4	-	-
中島	13	13	13	13	4	4	9	9	4	4	1	1	3	3	1	1	5	5	7	7	-	-
行沢	6	6	6	6	-	-	6	6	2	2	1	1	3	3	-	-	3	3	3	3	-	-
上ノ宿	6	6	6	6	-	-	6	6	1	1	-	-	3	3	3	3	4	4	4	4	-	-
正蔵	41	41	38	38	4	4	34	34	9	9	9	9	18	18	4	4	22	22	25	25	5	5
丹生	21	21	19	19	2	2	17	17	7	7	5	5	11	11	5	5	10	10	14	14	2	2
安久戸	19	19	10	10	-	-	10	10	3	3	-	-	7	7	1	1	8	8	7	7	14	14
<b>小計</b>	<b>131</b>	<b>131</b>	<b>117</b>	<b>117</b>	<b>14</b>	<b>14</b>	<b>103</b>	<b>103</b>	<b>39</b>	<b>39</b>	<b>20</b>	<b>20</b>	<b>53</b>	<b>53</b>	<b>14</b>	<b>14</b>	<b>65</b>	<b>65</b>	<b>77</b>	<b>77</b>	<b>21</b>	<b>21</b>
北郷	10	10	10	10	4	4	6	6	1	1	-	-	1	1	-	-	4	4	6	6	-	-
坂本	5	5	5	5	-	-	5	5	-	-	-	-	3	3	-	-	2	2	3	3	-	-
鶴巻田	18	18	16	16	-	-	16	16	4	4	-	-	4	4	3	3	12	12	15	15	4	4
母袋	4	4	4	4	-	-	4	4	2	2	1	1	-	-	-	-	2	2	4	4	-	-
下原田	2	2	2	2	-	-	2	2	1	1	-	-	2	2	-	-	1	1	1	1	-	-
上原田	9	9	9	9	-	-	9	9	1	1	-	-	-	-	4	4	4	4	7	7	-	-
粟生	24	24	22	22	-	-	22	22	1	1	1	1	1	1	1	1	12	12	22	22	3	3
寺町	4	4	4	4	-	-	4	4	-	-	-	-	2	2	1	1	-	-	1	1	-	-
下柳	15	15	15	15	2	2	13	13	3	3	1	1	3	3	-	-	6	6	10	10	-	-
銀山	-	-	-	-	-	-	-	-	-	-	-	-	-	-	-	-	-	-	-	-	-	-
<b>小計</b>	<b>91</b>	<b>91</b>	<b>87</b>	<b>87</b>	<b>6</b>	<b>6</b>	<b>81</b>	<b>81</b>	<b>13</b>	<b>13</b>	<b>3</b>	<b>3</b>	<b>16</b>	<b>16</b>	<b>9</b>	<b>9</b>	<b>43</b>	<b>43</b>	<b>69</b>	<b>69</b>	<b>7</b>	<b>7</b>
古殿	14	14	14	14	-	-	14	14	5	5	1	1	2	2	-	-	11	11	10	10	1	1
九日町	11	11	11	11	-	-	11	11	8	8	1	1	5	5	-	-	8	8	8	8	-	-
三日町	7	7	7	7	-	-	7	7	2	2	1	1	1	1	-	-	3	3	4	4	-	-
荒町	3	3	3	3	-	-	3	3	1	1	-	-	-	-	-	-	1	1	2	2	-	-
畑沢	10	10	10	10	-	-	10	10	5	5	2	2	2	2	2	2	3	3	6	6	-	-
細野	19	19	6	6	-	-	6	6	3	3	-	-	2	2	-	-	3	3	3	3	16	16
六沢	8	8	8	8	2	2	6	6	1	1	1	1	3	3	-	-	5	5	6	6	-	-
鶴子	23	23	23	23	4	4	19	19	7	7	1	1	6	6	2	2	11	11	15	15	-	-
袖原	2	2	2	2	-	-	2	2	-	-	-	-	1	1	-	-	1	1	2	2	-	-
<b>小計</b>	<b>97</b>	<b>97</b>	<b>84</b>	<b>84</b>	<b>6</b>	<b>6</b>	<b>78</b>	<b>78</b>	<b>32</b>	<b>32</b>	<b>7</b>	<b>7</b>	<b>22</b>	<b>22</b>	<b>4</b>	<b>4</b>	<b>46</b>	<b>46</b>	<b>56</b>	<b>56</b>	<b>17</b>	<b>17</b>



## (3) 水稲作受託作業種類別経営体数と受託作業面積

経営体数:経営体、面積:a

	計		全作業受託		部 分 作 業 受 託												
					実経営 体数	育 苗		耕起・代かき		田 植		防 除		稲刈り・脱穀		乾燥・調製	
	経営体数	面 積	経営体数	面 積		経営体数	面 積	経営体数	面 積	経営体数	面 積	経営体数	面 積	経営体数	面 積		
総 計	125	102,479	14	658	112	43	16,404	31	2,294	45	4,821	15	5,616	90	20,866	78	51,820
上 町	7	2,275	-	-	7	3	202	3	230	3	491	1	70	7	691	6	591
新 町	2	29,472	-	-	2	1	11,000	-	-	-	-	-	-	-	-	1	18,472
横 町	2	510	-	-	2	1	30	1	30	1	30	-	-	2	210	2	210
桙 町	3	10,470	1	20	2	1	10	1	20	1	10	1	10	2	5,200	2	5,200
臈 気	1	40	-	-	1	1	40	-	-	-	-	-	-	-	-	-	-
二 藤 袋	3	360	-	-	3	1	15	-	-	1	15	-	-	3	315	1	15
玉野原、東原	-	-	-	-	-	-	-	-	-	-	-	-	-	-	-	-	-
田 沢	-	-	-	-	-	-	-	-	-	-	-	-	-	-	-	-	-
牛 房 野	3	1,518	-	-	3	2	280	-	-	1	70	-	-	3	634	3	534
横 内	4	435	1	15	3	1	20	2	90	2	90	-	-	3	110	3	110
五 十 沢	2	490	-	-	2	-	-	1	70	1	30	-	-	2	270	1	120
小 計	27	45,570	2	35	25	11	11,597	8	440	10	736	2	80	22	7,430	19	25,252
野 黒 沢	6	1,020	1	10	5	-	-	-	-	3	200	-	-	2	330	3	480
芦 沢	-	-	-	-	-	-	-	-	-	-	-	-	-	-	-	-	-
芦 沢 駅 前	-	-	-	-	-	-	-	-	-	-	-	-	-	-	-	-	-
名 木 沢	4	246	1	30	3	2	110	-	-	-	-	-	-	2	78	1	28
西 野 々	3	1,540	-	-	3	1	120	1	120	1	120	2	420	3	380	3	380
大 海 平	1	195	-	-	1	1	30	1	30	1	30	1	30	1	45	1	30
毒 沢	5	1,210	1	30	4	2	320	-	-	2	300	-	-	3	355	3	205
南 沢	1	40	1	40	-	-	-	-	-	-	-	-	-	-	-	-	-
寺 内	6	2,468	-	-	6	2	118	3	148	2	58	1	18	4	1,333	5	793
荻 袋	-	-	-	-	-	-	-	-	-	-	-	-	-	-	-	-	-
西 原	2	358	-	-	2	1	47	1	47	1	47	-	-	2	182	1	35
荻 袋 開 拓	4	1,082	-	-	4	3	397	-	-	1	30	1	43	2	296	1	316
和 合	2	500	-	-	2	-	-	1	50	1	50	-	-	2	200	2	200
小 計	34	8,659	4	110	30	12	1,142	7	395	12	835	5	511	21	3,199	20	2,467
岩 谷 沢	1	49	1	49	-	-	-	-	-	-	-	-	-	-	-	-	-
市 野 々	-	-	-	-	-	-	-	-	-	-	-	-	-	-	-	-	-
関 谷	-	-	-	-	-	-	-	-	-	-	-	-	-	-	-	-	-
矢 越	-	-	-	-	-	-	-	-	-	-	-	-	-	-	-	-	-

	計		全作業受託		部 分 作 業 受 託												
					実経営 体数	育 苗		耕起・代かき		田 植		防 除		稲刈り・脱穀		乾燥・調製	
	経営体数	面 積	経営体数	面 積		経営体数	面 積	経営体数	面 積	経営体数	面 積	経営体数	面 積	経営体数	面 積		
高 橋	1	40	-	-	1	-	-	-	-	-	-	-	-	-	-	1	40
中 刈	1	100	-	-	1	-	-	1	100	-	-	-	-	-	-	-	-
押 切	-	-	-	-	-	-	-	-	-	-	-	-	-	-	-	-	-
中 島	1	250	-	-	1	1	50	1	50	1	50	-	-	1	50	1	50
行 沢	1	75	1	75	-	-	-	-	-	-	-	-	-	-	-	-	-
上 ノ 宿	1	160	-	-	1	-	-	-	-	-	-	-	-	1	160	-	-
正 蔵	5	1,095	1	20	4	4	185	3	195	3	365	-	-	3	165	3	165
丹 生	13	8,233	-	-	13	9	1,330	5	480	10	1,071	2	150	12	2,671	12	2,531
安 久 戸	4	1,440	-	-	4	1	150	1	100	2	290	-	-	4	640	2	260
小 計	28	11,442	3	144	25	15	1,715	11	925	16	1,776	2	150	21	3,686	19	3,046
北 郷	2	1,150	-	-	2	1	250	1	50	1	250	1	100	1	250	1	250
坂 本	2	900	-	-	2	1	300	-	-	1	200	-	-	1	200	1	200
鶴 巻 田	3	690	1	70	2	-	-	-	-	-	-	1	600	-	-	1	20
母 袋	1	360	1	200	1	1	70	1	30	-	-	-	-	1	30	1	30
下 原 田	-	-	-	-	-	-	-	-	-	-	-	-	-	-	-	-	-
上 原 田	2	9,295	-	-	2	-	-	-	-	-	-	1	3,475	2	820	1	5,000
栗 生	6	16,409	-	-	6	-	-	-	-	-	-	1	100	4	2,720	4	13,589
寺 町	-	-	-	-	-	-	-	-	-	-	-	-	-	-	-	-	-
下 柳	2	260	-	-	2	-	-	-	-	-	-	-	-	2	160	1	100
銀 山	-	-	-	-	-	-	-	-	-	-	-	-	-	-	-	-	-
小 計	18	29,064	2	270	17	3	620	2	80	2	450	4	4,275	11	4,180	10	19,189
古 殿	2	330	-	-	2	-	-	-	-	-	-	-	-	2	330	-	-
九 日 町	2	4,250	1	50	1	1	1,300	1	400	1	700	1	400	1	700	1	700
三 日 町	-	-	-	-	-	-	-	-	-	-	-	-	-	-	-	-	-
荒 町	1	300	-	-	1	-	-	-	-	-	-	-	-	1	150	1	150
畑 沢	-	-	-	-	-	-	-	-	-	-	-	-	-	-	-	-	-
細 野	1	150	-	-	1	1	30	1	30	1	30	-	-	1	30	1	30
六 沢	4	214	1	19	3	-	-	-	-	1	70	-	-	3	125	-	-
鶴 子	6	2,280	1	30	5	-	-	1	24	2	224	1	200	5	926	5	876
袖 原	2	220	-	-	2	-	-	-	-	-	-	-	-	2	110	2	110
小 計	18	7,744	3	99	15	2	1,330	3	454	5	1,024	2	600	15	2,371	10	1,866

## 10 農業用機械台数

経営体数:経営体、台数:台

	動力田植機		トラクター		コンバイン	
	経営体数	台数	経営体数	台数	経営体数	台数
総数	1,492	1,501	1,689	1,912	1,379	1,397
上町	33	34	43	47	30	30
新町	38	39	47	48	26	27
横町	17	17	17	18	15	15
桧町	18	18	20	20	15	16
臈気	13	13	18	21	14	14
二藤袋	34	34	40	48	32	32
玉野原、東原	18	18	18	22	18	18
田沢	13	13	16	20	8	9
牛房野	32	32	34	40	30	30
横内	14	14	16	23	11	11
五十沢	11	11	12	12	10	10
小計	241	243	281	319	209	212
野黒沢	38	38	47	48	35	35
芦沢	24	24	25	29	21	23
芦沢駅前	6	6	7	9	5	5
名木沢	59	59	59	62	52	52
西野々	25	25	27	32	23	23
大海平	10	10	10	10	10	10
毒沢	47	47	51	53	47	47
南沢	13	13	13	13	13	14
寺内	71	72	72	79	62	62
荻袋	41	41	45	53	36	36
西原	46	46	53	59	45	45
荻袋開拓	20	21	25	43	20	23
和合	20	20	23	26	16	16
小計	420	422	457	516	385	391
岩谷沢	13	13	16	16	14	14
市野々	17	18	19	19	17	17
関谷	8	8	10	10	9	10
矢越	2	2	2	2	2	2

経営体数:経営体、台数:台

	動力田植機		トラクター		コンバイン	
	経営体数	台数	経営体数	台数	経営体数	台数
高橋	11	11	12	12	11	11
中刈	19	19	18	20	17	17
押切	14	14	16	19	13	13
中島	37	37	43	51	35	36
行沢	22	22	26	28	24	26
上ノ宿	14	14	18	18	14	14
正蔵	60	61	78	96	61	61
丹生	70	70	81	97	67	68
安久戸	23	24	31	36	25	26
小計	310	313	370	424	309	315
北郷	31	31	32	37	30	30
坂本	16	16	20	22	18	18
鶴巻田	38	40	46	54	23	23
母袋	19	19	19	26	18	18
下原田	22	22	26	27	24	24
長根山開拓	24	24	22	28	22	23
上原田	38	38	43	54	28	28
粟生	17	17	19	21	18	18
寺町	29	29	33	36	25	25
下柳	-	-	-	-	-	-
小計	234	236	260	305	206	207
古殿	35	35	36	45	29	29
九日町	20	20	27	29	19	21
三日町	16	16	16	17	15	15
荒町	20	20	21	24	19	19
畑沢	18	18	19	19	17	17
細野	47	47	53	55	46	46
六沢	60	60	63	69	57	57
鶴子	62	62	76	79	59	59
袖原	9	9	10	11	9	9
小計	287	287	321	348	270	272

## 11 認定農業者のいる農業経営体と経営耕地面積

3未満の調査対象者の結果を表示する場合は「X」を表示。  
経営体数:経営体農家数:戸、事業体数:事業体、面積:a

	認定農業者のいる農業経営体					
	経営体数	農家数	農家以外の 農業事業体	経営耕地 面積	農家分	農家以外の 農業事業体分
総計	188	185	3	116,203	111,650	4,553
上町	6	6	-	3,635	3,635	-
新町	2	1	1	X	X	-
横町	-	-	-	-	-	-
桒町	2	2	-	X	X	-
臈気	1	1	-	X	X	-
二藤袋	4	4	-	2,331	2,331	-
玉野原、東原	2	2	-	X	X	-
田沢	5	5	-	2,280	2,280	-
牛房野	4	4	-	3,048	3,048	-
横内	1	1	-	X	X	-
五十沢	1	1	-	X	X	-
小計	28	27	1	16,409	16,409	-
野黒沢	4	4	-	2,066	2,066	-
芦沢	2	2	-	X	X	-
芦沢駅前	2	1	1	X	X	-
名木沢	4	4	-	2,740	2,740	-
西野々	3	3	-	1,110	1,110	-
大海平	1	1	-	X	X	-
毒沢	10	10	-	5,655	5,655	-
南沢	2	2	-	X	X	-
寺内	13	13	-	8,398	8,398	-
荻袋	2	2	-	X	X	-
西原	6	6	-	2,705	2,705	-
荻袋開拓	7	6	1	8,815	4,262	X
和合	2	2	-	X	X	-
小計	58	56	2	37,490	32,937	4,553
岩谷沢	-	-	-	-	-	-
市野々	1	1	-	X	X	-
関谷	1	1	-	X	X	-
矢越	-	-	-	-	-	-

経営体数:経営体、農家数:戸、事業体数:事業体、面積:a

	認 定 農 業 者 の い る 農 業 経 営 体					
	経営体数	農家数	農家以外の 農業事業体	経営耕地 面 積	農家数	農家以外の 農業事業体
高橋	1	1	-	X	X	-
中刈	1	1	-	X	X	-
押切	3	3	-	1,615	1,615	-
中島	2	2	-	X	X	-
行沢	1	1	-	X	X	-
上ノ宿	1	1	-	X	X	-
正殿	10	10	-	6,615	6,615	-
丹生	12	12	-	8,651	8,651	-
安久戸	4	4	-	2,193	2,193	-
小計	37	37	-	22,957	22,957	-
北郷	6	6	-	3,705	3,705	-
坂本	1	1	-	X	X	-
鶴巻田	11	11	-	4,565	4,565	-
母袋	3	3	-	3,065	3,065	-
下原田	6	6	-	3,026	3,026	-
上原田	8	8	-	5,473	5,473	-
粟生	12	12	-	6,036	6,036	-
寺町	-	-	-	-	-	-
下柳	2	2	-	X	X	-
銀山	-	-	-	-	-	-
小計	49	49	-	27,305	27,305	-
古殿	2	2	-	X	X	-
九日町	1	1	-	X	X	-
三日町	1	1	-	X	X	-
荒町	-	-	-	-	-	-
畑沢	-	-	-	-	-	-
細野	-	-	-	-	-	-
六沢	6	6	-	3,739	3,739	-
鶴子	3	3	-	3,880	3,880	-
袖原	3	3	-	1,388	1,388	-
小計	16	16	-	12,042	12,042	-

## 12 林業

### (1) 林業経営体数(組織形態別)

単位:経営体

	計	法人化している										地方公共 団体・財産 区	法人化し ていない	個人経 営	
		小計	農事組合 法人	会 社				各 種 団 体			その他の 法人				
				株式会社	合名・合 資会社	合同会社	相互会社	農 協	森林組合	その他の 各種団体					
総 数	85	5	-	1	-	-	-	-	-	4	-	-	2	78	77
尾花沢地区	19	2	-	1	-	-	-	-	-	1	-	-	2	15	15
福原地区	8	1	-	-	-	-	-	-	-	1	-	-	-	7	6
宮沢地区	17	-	-	-	-	-	-	-	-	-	-	-	-	17	17
玉野地区	10	1	-	-	-	-	-	-	-	1	-	-	-	9	9
常盤地区	31	1	-	-	-	-	-	-	-	1	-	-	-	30	30

### (2) 林業経営体数(保有山林面積規模別)

単位:経営体

	計	保有山林 なし	3ha未満	3 ~ 5	5 ~ 10	10 ~ 20	20 ~ 30	30 ~ 50	50 ~ 100	100 ~ 500	500 ~ 1,000	1,000ha 以上
総 数	85	1	-	30	21	18	3	5	2	5	-	-
尾花沢地区	19	1	-	5	6	4	-	1	-	2	-	-
福原地区	8	-	-	3	-	2	-	1	1	1	-	-
宮沢地区	17	-	-	6	6	3	2	-	-	-	-	-
玉野地区	10	-	-	3	2	3	1	-	-	1	-	-
常盤地区	31	-	-	13	7	6	-	3	1	1	-	-

(3) 保有山林面積規模別経営体数と面積

経営体数: 経営体、面積: a

	総 数		0 ~ 3ha		3 ~ 5ha		5 ~ 10		10 ~ 20		20 ~ 30		30 ~ 50		50 ~ 100		100 ~ 500	
	経営体数	面積	経営体数	面積	経営体数	面積	経営体数	面積	経営体数	面積	経営体数	面積	経営体数	面積	経営体数	面積	経営体数	面積
総 数	85	195,695	1	-	30	10,371	21	12,781	18	23,663	3	6,000	5	19,350	2	17,176	5	106,354
尾花沢地区	19	53,953	1	-	5	1,671	6	3,980	4	5,748	-	-	1	4,000	-	-	2	38,554
福原地区	8	27,906	-	-	3	1,100	-	-	2	2,500	-	-	1	4,000	1	8,606	1	11,700
宮沢地区	17	14,311	-	-	6	2,100	6	3,741	3	4,470	2	4,000	-	-	-	-	-	-
玉野地区	10	31,235	-	-	3	960	2	1,050	3	3,625	1	2,000	-	-	-	-	1	23,600
常盤地区	31	68,290	-	-	13	4,540	7	4,010	6	7,320	-	-	3	11,350	1	8,570	1	32,500

	500 ~ 1,000		1,000ha以上	
	経営体数	面積	経営体数	面積
総 数	-	-	-	-
尾花沢地区	-	-	-	-
福原地区	-	-	-	-
宮沢地区	-	-	-	-
玉野地区	-	-	-	-
常盤地区	-	-	-	-



---

---

# 尾花沢市の農業

2010年世界農林業センサス結果報告書

印刷年月日 平成23年11月  
発行年月日 平成23年11月  
編集発行 尾花沢市役所総務課  
尾花沢市若葉町一丁目1番3号  
電話 0237 22 1111(代)

---

---